



**КОЛОМИЙСЬКА  
РАЙОННА РАДА**  
*(сьоме демократичне скликання)*

**Матеріали  
XVII сесії  
районної ради**

07 грудня 2017 року



УКРАЇНА  
КОЛОМІЙСЬКА РАЙОННА РАДА  
сьоме демократичне скликання  
(сімнадцята сесія)

**РІШЕННЯ**

від 07 грудня 2017 року № 370-XVII/17  
м. Коломия

***Про виконання рішення районної ради  
від 01.06.17 р. № 282 - XIV/17  
„Про депутатський запит Івана Явдошняка”***

Відповідно до рішення районної ради від 19.10. 2017р. №351 –XVI/17 «Про внесення змін до районного бюджету на 2017 рік», на виконання депутатського запиту Івана Явдошняка щодо виділення коштів при уточненні районного бюджету за I-е півріччя 2017 року для проведення робіт по освітленню вулиць в с. Спас, районна рада

**вирішила:**

Рішення районної ради від 01.06.17 р. №282-XIV/17 „Про депутатський запит Івана Явдошняка зняти з контролю.

**Голова районної ради**

**Роман Дячук**



УКРАЇНА  
КОЛОМИЙСЬКА РАЙОННА РАДА  
сьоме демократичне скликання  
(сімнадцята сесія)

**РІШЕННЯ**

від 07 грудня 2017 року № 371-XVII/17  
м. Коломия

***Про виконання рішення районної ради  
від 23.03.17 р. № 257 - XIII/17  
„Про депутатський запит Михайла Остап’юка”***

Відповідно до рішення районної ради від 19.10. 2017р. №351 –XVI/17 «Про внесення змін до районного бюджету на 2017 рік», на виконання депутатського запиту Михайла Остап’юка щодо виділення коштів на встановлення освітлення автомобільної дороги Н 10 в межах населеного пункту с. Л.Хлібичин, районна рада

**вирішила:**

Рішення районної ради від 23.03.17р. №257-XIII/17 „Про депутатський запит Михайла Остап’юка” зняти з контролю.

**Голова районної ради**

**Роман Дячук**



УКРАЇНА  
КОЛОМИЙСЬКА РАЙОННА РАДА  
сьоме демократичне скликання  
(сімнадцята сесія)

**РІШЕННЯ**

від 07 грудня 2017 року № 374-XVII/17  
м. Коломия

***Про присвоєння рангу посадової особи  
місцевого самоврядування голові районної ради***

Відповідно до статті 15 Закону України „Про службу в органах місцевого самоврядування”, районна рада

***вирішила:***

Присвоїти 6 (шостий) ранг посадової особи місцевого самоврядування голові Коломийської районної ради Дячуку Роману Васильовичу.

**Голова районної ради**

**Роман Дячук**



УКРАЇНА  
КОЛОМИЙСЬКА РАЙОННА РАДА  
сьоме демократичне скликання  
(сімнадцята сесія)

**РІШЕННЯ**

від 07 грудня 2017 року № 376-XVII/17  
м. Коломия

***Про відміну рішення районної ради  
від 19.10.2017 року № 353-XVI/17  
«Про встановлення тарифу на теплову  
енергію ТзОВ «Інвестиційна компанія  
«Інвест Енерджі»***

Керуючись Законом України «Про місцеве самоврядування в Україні», ст. 20 Закону України «Про тепlopостачання», враховуючи середньозважений тариф на теплову енергію, вироблену з використанням природного газу, для потреб населення, установ та організацій, що фінансуються з державного чи місцевого бюджету, її транспортування та постачання для Івано-Франківської області, затверджений Державним агентством з енергоефективності та енергозбереження України 25.09.2017 р., висновок постійної комісії районної ради з питань соціально-економічного розвитку, промисловості, підприємництва, інвестицій, житлово-комунального господарства, комунальної власності та будівництва від 27 листопада 2017 року, районна рада

***вирішила:***

1. Відмінити рішення районної ради від 19.10.2017 року № 353-XVI/17 «Про встановлення тарифу на теплову енергію ТзОВ «Інвестиційна компанія «Інвест Енерджі».
2. Контроль за виконанням даного рішення покласти на постійну комісію районної ради з питань соціально-економічного розвитку, промисловості, підприємництва, інвестицій, житлово-комунального господарства, комунальної власності та будівництва (І. Бірчак).

Голова районної ради

Роман Дячук



УКРАЇНА  
КОЛОМИЙСЬКА РАЙОННА РАДА  
сьоме демократичне скликання  
(сімнадцята сесія)

**РІШЕННЯ**

від 07.12.2017 року № 377-XVII/17  
м. Коломия

***Про призначення на посаду  
директора комунальної установи  
«Коломийський інклюзивно-ресурсний  
центр» Коломийської районної ради  
Івано-Франківської області***

Відповідно до Законів України «Про місцеве самоврядування в Україні», «Про освіту», Порядку конкурсного добору керівника та педагогічних працівників комунальної установи «Коломийський інклюзивно-ресурсний центр» Коломийської районної ради Івано-Франківської області, затвердженого рішенням сесії районної ради від 19 жовтня 2017 року № 361-XVI/17, розглянувши звернення управління освіти, молоді та спорту райдержадміністрації від 20.11.2017 року №564/01-07/03, враховуючи висновок комісії з проведення конкурсу на призначення директора комунальної установи «Коломийський інклюзивно-ресурсний центр» Коломийської районної ради Івано-Франківської області від 17.11.2017 року та висновок постійної комісії районної ради з питань освіти, засобів масової інформації та зв'язків з громадськістю від 24.11.2017 року, районна рада

*вирішила:*

1. Призначити з 03.01.2018 року Гашинську Роксолянну Василівну на посаду директора комунальної установи «Коломийський інклюзивно-ресурсний центр» Коломийської районної ради Івано-Франківської області
2. Доручити голові районної ради Р. Дячуку укласти з директором комунальної установи «Коломийський інклюзивно-ресурсний центр» Гашинською Роксоляною Василівною контракт згідно чинного законодавства з 03.01.2018 року.
3. Контроль за виконанням даного рішення покласти на постійні комісії районної ради з питань освіти, засобів масової інформації та зв'язків з громадськістю (В.Костюк) та з питань охорони здоров'я, материнства, дитинства, соціального захисту учасників АТО та членів їх сімей (І.Явдошняк).

**Голова районної ради**

**Роман Дячук**



УКРАЇНА  
КОЛОМИЙСЬКА РАЙОННА РАДА  
сьоме демократичне скликання  
(сімнадцята сесія)

**РІШЕННЯ**

від 07.12.2017 року № 378-XVII/17

***Про погодження кандидатур  
на посади директорів  
навчальних закладів***

Відповідно до Законів України «Про місцеве самоврядування в Україні», «Про освіту», розглянувши звернення управління освіти, молоді та спорту райдержадміністрації від 30.10.2017 року № 503/01-07/03, № 505/01-07/03, враховуючи Порядок призначення керівника загальноосвітнього навчального закладу та навчально-виховного комплексу Коломийської районної ради, затвердженого рішенням сесії районної ради 02.08.2016 року № 152-VII/16 та висновок постійної комісії районної ради з питань освіти, засобів масової інформації та зв'язків з громадськістю від 24.11.2017 року, районна рада

***вирішила:***

1. Погодити кандидатуру:
  - Гринів Наталії Михайлівни на посаду директора Отинійської загальноосвітньої школи I-III ступенів Коломийської районної ради Івано-Франківської області.
  - Піддубрівного Богдана Михайловича на посаду директора Загайпільської загальноосвітньої школи I-II ступенів Коломийської районної ради Івано-Франківської області.
2. Контроль за виконанням даного рішення покласти на постійну комісію районної ради з питань освіти, засобів масової інформації та зв'язків з громадськістю (В.Костюк).

**Голова районної ради**

**Роман Дячук**



УКРАЇНА  
КОЛОМИЙСЬКА РАЙОННА РАДА  
сьоме демократичне скликання  
(сімнадцята сесія)

**РІШЕННЯ**

від 07 грудня 2017 року № 379-XVII/17  
м. Коломия

**Про стан  
автомобільних доріг**

Заслухавши та обговоривши інформацію про стан автомобільних доріг у районі, враховуючи висновок постійної комісії районної ради з питань соціально-економічного розвитку, промисловості, підприємництва, інвестицій, житлово-комунального господарства, комунальної власності та будівництва, районна рада

***вирішила:***

1. Інформацію про стан автомобільних доріг у районі взяти до відома (додається).

2. Філії «Коломийський райавтодор» (В.Вережак) та філії «Коломийська дорожня експлуатаційна дільниця» (В.Мельничук) забезпечити належний стан утримання автодоріг та дорожніх мостів державного, обласного та районного значення, зупинок громадського транспорту, інших об'єктів інфраструктури.

3. Контроль за виконанням рішення покласти на постійну комісію районної ради з питань соціально-економічного розвитку, промисловості, підприємництва, інвестицій, житлово-комунального господарства, комунальної власності та будівництва (І.Бірчак).

**Голова районної ради**

**Роман Дячук**

## **Інформація про стан автомобільних доріг в районі**

Протяжність автомобільних доріг в Коломийському районі складає понад 1550,1 км., а саме: національні та регіональні автомобільні дороги державного значення – 93,7 км., дороги загального користування обласного значення – 116,8 км., дороги загального користування районного значення – 194,6 км., сільські комунальні дороги – 1145,0 км. Дані дороги знаходяться на обслуговуванні філій «Коломийський райавтодор», «Коломийська дорожня експлуатаційна дільниця» та ТзОВ «БПС».

Більшість доріг в районі побудовані у 60-70 роках минулого століття в основному з чорно-щебеним покриттям, дані дороги потребують капітального ремонту із вкладенням капіталовкладень із всіх джерел фінансування.

Протягом 2017 року філією «Коломийський райавтодор» за рахунок коштів служби автодоріг, районного, селищних, сільських бюджетів, коштів підприємств, організацій та об'єднаних територіальних громад у 37 населених пунктах району (включно з ОТГ) на дорогах місцевого значення проводилися роботи з ямкового ремонту асфальтобетонним покриттям, на комунальних (сільських) дорогах - гравійно-піщаною сумішшю і щебенем.

Філією «Коломийська ДЕД» у поточному році проводилися роботи на ділянках доріг Р-24 «Татарів-Камянець-Подільський», «Коломия-Делятин» (роботи продовжуються), а також в населених пунктах - Пилипи, Тростянка, Замулинці, Семаківці, Перерів, П'ядики, Підгайчики, Загайпіль, В.Ключів, Залуччя, Шепарівці, Мишин, Стопчатів, Раківчик, Королівка, Ценява, Гвіздець, Берем"яни.

На дорогах обласного та районного значень на території району, зокрема Городенка-Черемхів, Отинія-Боднарів, Коломия-Печеніжин, Королівка-Семаківці проведено ремонтних робіт за рахунок бюджетних коштів у сумі 2,0 млн.грн.

Станом на 01.11.2017 року проблемними залишаються ділянки доріг у селах Товмачик, Сідлище, Молодилів, Джурків, В.Камянка, Пилипи, Кропивище, Назірна, Слобода, М.Ключів та ін.

Загальна сума освоєних коштів філіями «Коломийський райавтодор» та «Коломийська ДЕД» у поточному році склала близько 12,0 млн.грн.

З 2017 року дорога державного значення Н-10 «Стрий-Мамалига» перебуває на обслуговуванні ТзОВ «БПС».

У січні та жовтні 2017 року питання про стан автомобільних доріг та підготовку до роботи в осінньо-зимовий період 2017-2018 років розглядалося на колегіях райдержадміністрації. Відповідними розпорядженнями райдержадміністрації керівників дорожніх підприємств зобов'язано провести дорожньо-ремонтні роботи, вжити заходів щодо забезпечення необхідною кількістю протижелезних матеріалів, технічної готовності снігоприбиральної техніки, сформувати графіки цілодобового чергування відповідальних працівників та мобільні оперативні групи для роботи під час можливого виникнення надзвичайних ситуацій, проводити інформаційно-роз'яснювальну роботу серед населення про загрозу виникнення надзвичайних ситуацій та ін.

03.11.2017 року керівництвом райдержадміністрації та районної ради проведено виїзні наради у філіях «Коломийський райавтодор» та «Коломийська ДЕД», на яких

заслухано дорожні служби про проведену ними роботу, стан підготовки підприємств до роботи в осінньо-зимовий період 2017-2018 років, оглянуто спецтехніку. До початку осінньо-зимового періоду підготовлено 18 одиниць спеціалізованої техніки, заготовлено 3,0 тис.тонн посипочних матеріалів, складені графіки цілодобових чергувань тощо.

У 2018 році плануються ремонтні роботи на дорогах районного значення, зокрема: Товмачик-Торговиця, Отинія-Боднарів, Раківчик-Коршів, Мишин-Спас, Жукотин-Богородичин, Замулинці-Турка, Загайпіль-Кобилець, Джурків-Пищаче, а також ремонт мостів:

- через р.Прут на автомобільній дорозі Корнич-Завалля в селі Корнич;
- через р.Пістинька на автомобільній дорозі Нижній Вербіж-Цуцулин в с.Спас;
- через р.Косачівка на автомобільній дорозі в с.Королівка (в'їзд в м.Коломию з м.Чернівці).

**Начальник відділу соціально-  
економічного розвитку, житлово-  
комунального господарства, будівництва  
та інфраструктури управління  
економіки райдержадміністрації**

**Олександр Панченко**



УКРАЇНА  
КОЛОМІЙСЬКА РАЙОННА РАДА  
сьоме демократичне скликання  
(сімнадцята сесія)

**РІШЕННЯ**

від 07 грудня 2017 року № 381-XVII/17  
м. Коломия

**Про передачу в оренду частини  
нежитлового приміщення  
по вул.Соборна,17 в с.Підгайчики**

Керуючись Законами України «Про місцеве самоврядування в Україні», «Про оренду державного та комунального майна», Порядком передачі в оренду майна спільної власності територіальних громад сіл, селищ району, затвердженого рішенням районної ради від 24.07.2008 року № 720-XIX/08, рішенням районної ради від 03.08.2017 р. № 338-XV/17, враховуючи висновок постійної комісії районної ради з питань соціально-економічного розвитку, промисловості, підприємництва, інвестицій, житлово-комунального господарства, комунальної власності та будівництва від 27.11.2017 року, районна рада

***вирішила:***

1. Затвердити протокол засідання конкурсної комісії по передачі в оренду майна спільної власності територіальних громад сіл, селищ району від 02.11.2017 року (додається).
2. Передати в оренду частину нежитлового приміщення по вул. Соборна, 17 в с. Підгайчики, загальною площею 15,0 м.кв., приватному підприємцю-фізичній особі Гловацькому Д. В., терміном на 2 (два) роки 11 (одинадцять) місяців для розміщення стоматологічного кабінету.
3. Уповноважити голову районної ради підписати договір оренди та здійснити передачу у встановленому порядку відповідно до вимог чинного законодавства.
4. Контроль за виконанням рішення покласти на постійну комісію районної ради з питань соціально-економічного розвитку, промисловості, підприємництва, інвестицій, житлово-комунального господарства, комунальної власності та будівництва (І. Бірчак).

**Голова районної ради**

**Роман Дячук**



УКРАЇНА  
КОЛОМИЙСЬКА РАЙОННА РАДА  
сьоме демократичне скликання  
(сімнадцята сесія)

**РІШЕННЯ**

від 07 грудня 2017 року № 382-XVII/17  
м. Коломия

**Про продовження терміну дії  
договору оренди**

Розглянувши клопотання Івано-Франківського обласного управління ПрАТ «Українська пожежно-страхова компанія» від 11 листопада 2017 р №., керуючись ст. ст. 43 та 60 Закону України «Про місцеве самоврядування в Україні», Законом України «Про оренду державного та комунального майна», враховуючи висновок постійної комісії районної ради з питань соціально-економічного розвитку, промисловості, підприємництва, інвестицій, житлово-комунального господарства, комунальної власності та будівництва від 27.11.2017 року, районна рада

***вирішила:***

1. Надати згоду на продовження терміну дії договору оренди частини нежитлового приміщення від 01.11.2003 р., що знаходиться у м. Коломия, вул. Міцкевича, 8, укладеного з Коломийським відділенням «Українська пожежно-страхова компанія», загальною площею 28,2 кв.м., терміном на 1 (один) рік..
2. Контроль за виконанням рішення покласти на постійну комісію районної ради з питань соціально-економічного розвитку, промисловості, підприємництва, інвестицій, житлово-комунального господарства, комунальної власності та будівництва (І.Бірчак).

**Голова районної ради**

**Роман Дячук**



УКРАЇНА  
КОЛОМИЙСЬКА РАЙОННА РАДА  
сьоме демократичне скликання  
(сімнадцята сесія)  
**РІШЕННЯ**

від 07 грудня 2017 року № 383-XVII/17  
м. Коломия

***Про надання згоди на передачу в оперативне управління частини нежитлового приміщення ( I поверх, підвал) по бул. Л.Українки,41 м. Коломиї***

Керуючись ст. ст. 43 та 60 Закону України „Про місцеве самоврядування в Україні”, розглянувши клопотання Коломийського управління державної казначейської служби України Івано-Франківської області, враховуючи висновок постійної комісії районної ради з питань соціально-економічного розвитку, промисловості, підприємництва, інвестицій, житлово-комунального господарства, комунальної власності та будівництва від 27.11.2017 р., районна рада

***вирішила:***

1. Надати згоду на передачу в оперативне управління частини нежитлового приміщення (I поверх, підвал) по бул. Л.Українки,41, м. Коломиї загальною площею 450 м<sup>2</sup> (площа I поверху – 382,5 м<sup>2</sup>, площа підвалу – 67,5 м<sup>2</sup>) Коломийському управлінню державної казначейської служби України Івано-Франківської області терміном на 3 (три) роки.

2. Уповноважити голову районної ради підписати договір про передачу в оперативне управління з Коломийським управлінням державної казначейської служби України Івано-Франківської області та здійснити зазначену передачу у встановленому порядку відповідно до вимог чинного законодавства.

3. Рішення районної ради від 25.10.2007 р. № 512-XIII/07 вважати таким, що втратило чинність.

4. Контроль за виконанням рішення покласти на постійну комісію районної ради з питань соціально-економічного розвитку, промисловості, підприємництва, інвестицій, житлово-комунального господарства, комунальної власності та будівництва (І.Бірчак).

**Голова районної ради**

**Роман Дячук**



УКРАЇНА  
КОЛОМИЙСЬКА РАЙОННА РАДА  
сьоме демократичне скликання  
(сімнадцята сесія)

**РІШЕННЯ**

від 07.12.2017 року № 384-XVII/17

***Про надання згоди на передачу в  
оперативне управління  
частини нежитлового приміщення  
за адресою: м. Коломия, вул. Івана Франка, 40***

Керуючись ст. ст. 43 та 60 Закону України «Про місцеве самоврядування в Україні», ст. ст. 136, 137 Господарського кодексу України, розглянувши клопотання Коломийської районної державної адміністрації, враховуючи висновок постійної комісії районної ради з питань соціально-економічного розвитку, промисловості, підприємництва, інвестицій, житлово-комунального господарства, комунальної власності та будівництва від 27.11.2017 року, районна рада

***вирішила:***

1. Надати згоду на передачу в оперативне управління частини нежитлового приміщення, загальною площею 153,4 кв.м. (коридор № 1 – 19,6 кв.м., кабінет №2– 38,8 кв.м., кабінет № 3 – 28,6 кв.м., кабінет № 4 – 17,8 кв.м., сходові клітки № 13 – 3,7 кв.м., сходові клітки № 14 – 3,7 кв.м., санвузол № 15 – 14,6 кв.м., туалет № 16 - 2,9 кв.м., туалет № 17 - 2,9 кв.м., туалет № 18 – 2,9 кв.м., веранда № I – 3,3 кв.м., веранда № II – 14,6 кв.м.), яке знаходиться за адресою: м. Коломия, вул. Івана Франка, 40 відділу регіонального розвитку, містобудування та архітектури Коломийської районної державної адміністрації, терміном на 3 (три) роки з правом на передачу у користування частини нежитлового приміщення.

2. Уповноважити голову районної ради підписати договір про передачу в оперативне управління з відділом регіонального розвитку, містобудування та архітектури Коломийської районної державної адміністрації та здійснити зазначену передачу у встановленому порядку відповідно до вимог чинного законодавства.

3. Контроль за виконанням рішення покласти на постійну комісію районної ради з питань соціально-економічного розвитку, промисловості, підприємництва, інвестицій, житлово-комунального господарства, комунальної власності та будівництва (І.Бірчак).

**Голова районної ради**

**Роман Дячук**



УКРАЇНА  
КОЛОМИЙСЬКА РАЙОННА РАДА  
сьоме демократичне скликання  
(сімнадцята сесія)  
**РІШЕННЯ**

від 07.12.2017 року № 385-XVIII/17  
м. Коломия

***Про затвердження технічних документацій  
з нормативної грошової оцінки  
земельних ділянок***

Розглянувши звернення фізичної особи – підприємця Григорчука І.В. та головного управління Держгеокадастру в Івано-Франківській області, технічні документації з нормативної грошової оцінки земельних ділянок, розроблені ТОВ «ВААР» та ДП «Івано-Франківський науково-дослідний та проектний інститут землеустрою», враховуючи висновок постійної комісії районної ради з питань аграрної політики, земельних відносин, розвитку села, природокористування та охорони навколишнього середовища від 27.11.2017 року, керуючись ст.43 Закону України «Про місцеве самоврядування в Україні», ст.23 Закону України «Про оцінку земель», ст. 10 Земельного кодексу України, районна рада

***вирішила:***

1. Затвердити:

- технічну документацію з нормативної грошової оцінки земельної ділянки сільськогосподарського призначення державної власності, розташованої за межами населеного пункту с. Лісна Слобідка Ліснослобідської сільської ради Коломийського району Івано-Франківської області, площею 3,3759 га, що передається в оренду фізичній особі – підприємцю Григорчуку Ігорю Васильовичу для іншого сільськогосподарського призначення - обслуговування нежитлових будівель. Вартість нормативної грошової оцінки земельної ділянки становить 68 911,74 грн;
- технічну документацію по розрахунку нормативної грошової оцінки земельної ділянки сільськогосподарського призначення, розташованої за межами населеного пункту с. П'ядики П'ядицької сільської ради Коломийського району Івано-Франківської області, площею 19,2877 га. Вартість нормативної грошової оцінки земельної ділянки становить 362067,21 грн.

2. Контроль за виконанням даного рішення покласти на постійну комісію районної ради з питань аграрної політики, земельних відносин, розвитку села, природокористування та охорони навколишнього середовища (М.Гнатюк).

**Голова районної ради**

**Роман Дячук**



УКРАЇНА  
КОЛОМІЙСЬКА РАЙОННА РАДА  
сьоме демократичне скликання  
(сімнадцята сесія)

**РІШЕННЯ**

від 07 грудня 2017 року № 386-XVII/17

м. Коломия

**Про районну Програму фінансового  
забезпечення взаємодії райдержадміністрації  
та органів місцевого самоврядування на 2018-2019 рр.**

З метою забезпечення взаємодії райдержадміністрації з сільськими, селищними радами, їх виконавчими органами та сільськими, селищними головами, сприяння у здійсненні ними власних повноважень місцевого самоврядування, зокрема у вирішенні питань економічного, соціального та культурного розвитку відповідних територій, зміцнення матеріальної та фінансової бази місцевого самоврядування, організації виконання наданих їм законом делегованих повноважень органів виконавчої влади, розгляду та врахування в своїй діяльності пропозицій депутатів, керуючись п.16 ст. 43 Закону України «Про місцеве самоврядування в Україні», враховуючи висновок постійної комісії з питань регламенту, депутатської діяльності, місцевого самоврядування, законності, зв'язків з правоохоронними органами, люстрації та протидії корупції д 27.11.2017 року, **районна рада**

**вирішила:**

1. Затвердити районну Програму фінансового забезпечення взаємодії райдержадміністрації та органів місцевого самоврядування на 2018-2019 роки (додається).

2. Фінансовому управлінню райдержадміністрації (Г. Кравчук), врахувати потребу в коштах на реалізацію завдань Програми, виходячи з фінансових можливостей районного бюджету.

3. Контроль за виконанням рішення покласти на постійну комісію з питань регламенту, депутатської діяльності, місцевого самоврядування, законності, зв'язків з правоохоронними органами, люстрації та протидії корупції (Ю. Вінтонів).

**Голова районної ради**

**Роман Дячук**

**СХВАЛЕНО**

розпорядження  
райдержадміністрації

«\_\_\_» \_\_\_\_\_ 2017 №\_\_\_

**ЗАТВЕРДЖЕНО**

рішення районної ради  
від 07 грудня 2017 року  
№ 386-XVII/17

**РАЙОННА ПРОГРАМА**  
**фінансового забезпечення взаємодії райдержадміністрації**  
**та органів місцевого самоврядування на 2018-2019 рр.**  
(назва програми)

**Замовник програми**

Керівник апарату  
райдержадміністрації

\_\_\_\_\_

**М.М. Беркешук**

**Керівник програми**

Перший заступник голови  
районної державної адміністрації

\_\_\_\_\_

**Н.Є. Печенюк**

**ПОГОДЖЕНО**

Управління економіки  
райдержадміністрації

\_\_\_\_\_

**О.М. Гранда**

Фінансове управління  
райдержадміністрації

\_\_\_\_\_

**Г.В. Кравчук**

Юридичний відділ  
райдержадміністрації

\_\_\_\_\_

**І.П. Чукур**

**ПАСПОРТ**  
**районної цільової програми**  
**фінансового забезпечення взаємодії райдержадміністрації**  
**та органів місцевого самоврядування на 2018-2019 рр.**  
(назва програми)

1. Ініціатор розроблення програми (замовник): *райдержадміністрація*
2. Розробник програми: *райдержадміністрація*
3. Відповідальний виконавець програми: *апарат та структурні підрозділи райдержадміністрації*
4. Термін реалізації програми: *2018-2019 рр.*
5. Етапи фінансування програми: *щорічно*
6. Обсяги фінансування програми (тис. грн.):

Роки	Обсяги фінансування			
	Всього (тис.грн.)	в т.ч. за джерелами фінансування		
		обласний	місцевий бюджет	інші джерела
2018-2019	450,0	-	450,0	-
в т.ч.				
2018	230,0	-	230,0	-
2019	220,0	-	220,0	-

7. Очікувані результати виконання Програми: *Комплексне вирішення всього спектру основних функціональних завдань, які відносяться до сфери взаємовідносин між органами виконавчої влади та місцевого самоврядування.*

8. Термін проведення звітності: *1 раз у рік*

**Замовник програми**

Керівник апарату  
райдержадміністрації \_\_\_\_\_

**М.М. Беркешук**

**Керівник програми**

Перший заступник голови  
районної державної адміністрації \_\_\_\_\_

**Н.Є. Печенюк**

**РАЙОННА ПРОГРАМА**  
**фінансового забезпечення взаємодії райдержадміністрації**  
**та органів місцевого самоврядування на 2018-2019 рр.**

**1. ВИЗНАЧЕННЯ ПРОБЛЕМИ, НА РОЗВ'ЯЗАННЯ ЯКОЇ**  
**СПРЯМОВАНА ПРОГРАМА**

Ключовим напрямом у взаємодії органів місцевого самоврядування та органів виконавчої влади на місцях є функціонування системи делегування повноважень, закріпленого законодавством України.

Відповідно до пункту 7 статті 119 Конституції України, обов'язком місцевих державних адміністрацій є забезпечення виконання делегованих відповідними радами повноважень. Перелік повноважень закріплений статтею 44 Закону України «Про місцеве самоврядування в Україні» передбачає делегування райдержадміністрації майже усього комплексу заходів, спрямованих на забезпечення належного соціально-економічного розвитку.

Таким чином, делегування повноважень від районної ради до районної державної адміністрації є надзвичайно важливим елементом державного управління, яке не тільки забезпечує вирішення поточних питань соціально-економічного розвитку, але й формує основу для забезпечення сталого, поступального розвитку та стратегічних регіональних і державних пріоритетів.

Одним з ключових питань цього процесу є взаємодія органів державного управління, тобто районної державної адміністрації (далі – райдержадміністрація) та органів місцевого самоврядування.

Взаємовідносини між райдержадміністрацією та органами місцевого самоврядування базуються на виконанні делегованих повноважень та контролі за їх здійсненням. Провідне місце в системі методів діяльності райдержадміністрації належить плануванню, координації, контролю за виконанням рішень, роботі з кадрами, інформаційному забезпеченню, а також створенню належних умов для розвитку населення Коломийського району.

Хід виконання планів, актів законодавства, розпоряджень та доручень голови райдержадміністрації розглядаються на засіданнях колегії райдержадміністрації, апаратних нарадах за участю керівників структурних підрозділів райдержадміністрацій та органів місцевого самоврядування, підприємств, установ і організацій.

Райдержадміністрація сприяє органам місцевого самоврядування у здійсненні ними власних повноважень, розглядає та враховує у своїй діяльності пропозиції органів місцевого самоврядування, депутатів місцевих рад стосовно різноманітних аспектів економічного і соціального розвитку району.

Працівниками апарату райдержадміністрації та її структурних підрозділів з метою надання методичної допомоги посадовим особам місцевого самоврядування готуються рекомендації з питань організації виконання законодавчих та інших правових актів, розпоряджень, доручень тощо, зокрема: інструктивні та інформаційні листи, методичні рекомендації та вказівки, порядки та регламенти, які доводяться до виконавців нижчого рівня як у паперовому, так і в електронному вигляді.

Крім того, організовуються наради та семінари-навчання для посадових осіб місцевого самоврядування, а саме: для секретарів рад - з питань організації роботи зі зверненнями громадян, системи діловодства в радах, для бухгалтерів – з питань роботи з бухгалтерськими документами, формування та виконання місцевих бюджетів тощо.

Виконання даних заходів мобілізує усі наявні ресурси – матеріально-технічні, трудові, фінансові. Разом з тим, їх обсяг обмежується граничними видатками державного бюджету, що не вистачає для забезпечення ефективної та якісної діяльності.

Крім того, залучення додаткових коштів, зокрема, з позабюджетних джерел, обмежується антикорупційним законодавством.

## **2. МЕТА ПРОГРАМИ**

Дана Програма розроблена з метою:

- забезпечення якісного та ефективного виконання делегованих повноважень, які здійснюються апаратом районної держадміністрації, управліннями, відділами та іншими структурними підрозділами районної держадміністрації, а також консультативними, дорадчими та іншими допоміжними органами, службами і комісіями, утвореними головою райдержадміністрації;

- проведення аналізу роботи органів місцевого самоврядування у межах повноважень і в порядку, визначених законодавством, надання методичної та іншої практичної допомоги з удосконалення організації їх роботи, підготовка пропозиції щодо поглиблення взаємодії районної державної адміністрації з органами місцевого самоврядування для спільного вирішення питань економічного, соціального та культурного розвитку району;

- фінансування видатків на забезпечення часткового матеріально-технічного, організаційного та іншого забезпечення діяльності районної державної адміністрації в межах виділених бюджетних коштів.

## **3. ЗАВДАННЯ ПРОГРАМИ**

Основними завданнями Програми є:

- вдосконалення системи державного управління, місцевого самоврядування, підвищення рівня та авторитету державної служби;

- формування ефективної системи роботи апарату, управлінь, відділів та інших структурних підрозділів районної державної адміністрації для виконання делегованих їй повноважень згідно Законів України «Про місцеві державні адміністрації» та «Про місцеве самоврядування в Україні»;

- забезпечення виконання Програми економічного і соціального розвитку району, інших програм, районного бюджету для взаємодії райдержадміністрації з органами місцевого самоврядування з метою спільного вирішення питань економічного, соціального та культурного розвитку району;

- здійснення правового забезпечення діяльності районної державної адміністрації, надання підприємствам, установам, організаціям методичної та іншої практичної допомоги, спрямованої на правильне застосування, неухильне додержання актів законодавства;

- взаємодія з політичними партіями, громадськими, релігійними організаціями, професійними спілками та їх об'єднаннями для забезпечення прав і свобод громадян, задоволення їх політичних, екологічних, соціальних, культурних та інших інтересів;

- організація на нових засадах державної служби та служби в органах місцевого самоврядування.

Крім цього, до завдань Програми також можна віднести:

- вдосконалення системи інформування громадян;

- підвищення якості підготовки матеріалів сесій рад та засідань виконавчих комітетів;

- посилення контролю за виконанням прийнятих рішень;

- активізація здійснення місцевими радами контрольних функцій.

Додаткове залучення коштів з районного бюджету надасть можливість районній державній адміністрації якісно та ефективно здійснювати делеговані районною радою повноваження на території району, вирішувати питання подальшого соціально-економічного розвитку та інвестиційної діяльності регіону, а саме:

- підвищити мобільність та оперативність при вирішенні гострих соціально-економічних питань;
- підвищити рівень продуктивності праці працівників райдержадміністрації;
- підвищити якість надання адміністративних послуг;
- забезпечити якісне функціонування комп'ютерної та оргтехніки.

#### **4. ПЕРЕЛІК ОСНОВНИХ ЗАХОДІВ ПРОГРАМИ**

4.1. Надання практичної допомоги органам місцевого самоврядування у здійсненні ними власних та делегованих повноважень:

- виїзди робочих груп з метою підготовки питань на засідання колегії райдержадміністрації;
- виїзди робочих груп з метою надання допомоги виконкомам місцевих рад з питань організаційної та кадрової роботи, ведення загального діловодства, контроль за виконанням документів, роботі і з зверненнями громадян;
- виїзди у місцеві ради з метою участі у сесіях, засіданнях виконкомів, зборах громадян за місцем проживання, інших заходах, які проводяться в населених пунктах;
- виїзди в населені пункти з метою проведення виїзних прийомів громадян керівництвом райдержадміністрації.

4.2. Взаємодія із підприємствами, установами, організаціями всіх форм власності:

- виїзди робочих груп з метою підготовки питань на засідання колегії райдержадміністрації;
- виїзди робочих груп у населені пункти з питань благоустрою;
- виїзди робочих груп в населені пункти з питань готовності закладів соціальної сфери до роботи в осінньо-зимовий період, готовності шкіл до початку навчального року;
- виїзди в населені пункти з метою проведення нарад з питань будівництва безпосередньо на об'єктах.

4.3. Оперативне інформування органів державної виконавчої влади вищого рівня, органів місцевого самоврядування, установ, організацій, підприємств щодо діяльності райдержадміністрації через засоби зв'язку, засоби масової інформації.

4.4. Проведення навчання працівників через систему організації семінарів, курсів підвищення кваліфікації та перепідготовки кадрів, участь у конкурсах:

- проведення семінарів та «круглих столів» з питань розвитку та реформування місцевих громад;
- направлення на навчання державних службовців та посадових осіб місцевого самоврядування для підвищення кваліфікації.

4.5. Виконання заходів пов'язаних з мобілізаційною підготовкою, цивільною обороною на відповідній території:

- взаємодія з органами місцевого самоврядування, підприємствами, організаціями і установами щодо їх інформування з питань мобілізаційної роботи та цивільного захисту, підготовка мобілізаційних планів та проведення заходів з ліквідації надзвичайних ситуацій.

4.6. Створення умов для реалізації ефективної діяльності фінансового управління райдержадміністрації у забезпеченні своєчасного, якісного та безперебійного технічного бюджетного процесу на усіх його стадіях.

4.7. Покращення та прискорення обслуговування соціально незахищених верств населення.

4.8. Покращення та прискорення надання адміністративних послуг Центром надання адміністративних послуг райдержадміністрації.

4.9. Забезпечення робочих місць державних службовців необхідним обладнанням, інвентарем та іншими матеріалами та послугами:

- облаштування робочих місць з метою належного прийому громадян, вітчизняних і зарубіжних делегацій, інвесторів та депутатів рад різних рівнів;
- встановлення програмного забезпечення робочих місць.

4.10. Забезпечення керівництва райдержадміністрації транспортними послугами.

## **5. ОЧІКУВАНІ РЕЗУЛЬТАТИ ВИКОНАННЯ ПРОГРАМИ**

Виконання Програми дасть змогу:

- забезпечити належне виконання делегованих повноважень;
- домогтися більш збалансованого економічного і соціального розвитку району, ефективного використання природних, трудових і фінансових ресурсів;
- забезпечити розвиток інвестиційної діяльності на території району;
- поліпшити надання практичної та методичної допомоги органам місцевого самоврядування у здійсненні ними власних та делегованих повноважень;
- налагодити взаємодію та співпрацю з підприємствами, установами, організаціями всіх форм власності;
- впровадити нові методи та підходи у взаємодії райдержадміністрації з іншими органами виконавчої влади та місцевого самоврядування.

## **6. ФІНАНСОВЕ ЗАБЕЗПЕЧЕННЯ ПРОГРАМИ**

Фінансове забезпечення заходів здійснюється за рахунок коштів районного бюджету згідно з кошторисом витрат на фінансування заходів на 2018-2019 роки згідно з додатком.

## **7. КОНТРОЛЬ ЗА ВИКОНАННЯМ ПРОГРАМИ**

Організація виконання, здійснення контролю за реалізацією Програми покладається на керівника апарату, першого заступника та заступника голови райдержадміністрації згідно з функціональними обов'язками.

Підготовка звіту за виконанням заходів і завдань Програми для заслуховування на засіданні постійної комісії районної ради з питань регламенту, депутатської діяльності, місцевого самоврядування, законності, зв'язків з правоохоронними органами, люстрації та протидії корупції покладається на апарат районної державної адміністрації.

У разі необхідності внесення змін протягом терміну дії Програми районною державною адміністрацією виносяться на розгляд сесії районної ради уточнення заходів і розрахунок витрат.

Відповідальні виконавці Програми (апарат райдержадміністрації та її структурні підрозділи) щорічно здійснюють обґрунтовану оцінку результатів її виконання та, при потребі, розробляють пропозиції щодо доцільності продовження тих чи інших заходів і завдань.

По закінченню фінансового року районна державна адміністрація інформує районну раду про використання коштів на реалізацію Програми.

Керівник апарату  
райдержадміністрації

Михайло Беркешук

Додаток  
до районної Програми  
фінансового забезпечення  
взаємодії райдержадміністрації  
та органів місцевого самоврядування на 2018-2019 рр.

**КОШТОРИС ВИТРАТ**  
**на фінансування заходів Програми фінансового забезпечення взаємодії**  
**райдержадміністрації та органів місцевого самоврядування**  
**на 2018-2019 роки**

№ п/п	Назва напрямку діяльності (пріоритетні завдання)	Перелік заходів програми	Орієнтовний обсяг фінансування, тис. грн.		Виконавець	Очікуваний результат
			2018 рік	2019 рік		
1	Надання практичної допомоги органам місцевого самоврядування у здійсненні ними власних та делегованих повноважень, взаємодії з підприємствами, установами, організаціями всіх форм власності з виїздом на місця	Придбання паливно-мастильних матеріалів, обслуговування та ремонт транспортних засобів	160,0	145,0	апарат, структурні підрозділи райдержадміністрації	Забезпечення якісної експлуатації службового автомобіля установи
2	Інформаційно-методичне забезпечення: надання методичної допомоги органам місцевого самоврядування у межах делегованих повноважень щодо удосконалення організації їх роботи, вирішення питань економічного, соціального та культурного розвитку відповідних територій, проведення сходів громадян, організації виїзних прийомів голови та заступників голови, проведення семінарів, спільних нарад	Придбання канцелярських товарів, паперу, конвертів, марок, тонерів, картриджів, оргтехніки тощо	17,5	20,0	апарат, структурні підрозділи райдержадміністрації	Підвищення мобільності та оперативності при вирішенні соціально-економічних питань
		Ремонт та обслуговування комп'ютерної та оргтехніки	7,5	10,0		
3	Забезпечення захисту інформації, розпорядником якої є	Придбання ліцензійного програмного	5,0	5,0	апарат, структурні підрозділи	Створення комплексної системи захисту

	органи влади району	забезпечення			райдержад міністрації	інформації
4	Створення належних умов для роботи Центру надання адміністративних послуг та відділу державної реєстрації райдержадміністрації	Придбання бланків документів, канцелярських та господарських товарів, технічне обслуговування та поточний ремонт комп'ютерної техніки, належне утримання архівосховища документів	20,0	20,0	структурні підрозділи райдержад міністрації	Забезпечення оперативного, якісного та належного надання адміністративних послуг населенню району
5	Забезпечення висвітлення діяльності органів влади через засоби масової інформації та за допомогою соціальної реклами	Підготовка та розміщення інформації стосовно інвестиційного, економічного та культурного потенціалу Коломийського району в друкованих виданнях; Проведення інформаційних кампаній на території району, виготовлення та розміщення соціальної реклами з питань державного та місцевого значення	20,0	20,0	апарат, структурні підрозділи райдержад міністрації	Вдосконалення системи інформування громадян про діяльність органів державної влади
	<b>Всього</b>		<b>230,0</b>	<b>220,0</b>		

Керівник апарату  
райдержадміністрації

Михайло Беркещук

Начальник відділу – головний  
бухгалтер відділу фінансово-  
господарського забезпечення  
апарату райдержадміністрації

Роман Фенин



УКРАЇНА  
КОЛОМИЙСЬКА РАЙОННА РАДА  
сьоме демократичне скликання  
(сімнадцята сесія)

**РІШЕННЯ**

від 07.12.2017 року № 387-XVII/17  
м. Коломия

**Про районну цільову Програму  
містобудівного кадастру  
Коломийського району на 2018 – 2022 роки**

Заслухавши та обговоривши інформацію про виконання рішення районної ради від 08.11.2012р. №284-XI/12 «Про районну цільову Програму містобудівного кадастру Коломийського району на 2013-2017 роки» та проект районної цільової Програми містобудівного кадастру Коломийського району на 2018-2022 роки, розробленої відповідно до ст. 22 Закону України «Про регулювання містобудівної діяльності», постанови Кабінету Міністрів України від 25.05.2011р. №559 «Про містобудівний кадастр» та розпорядження облдержадміністрації від 23.12.2016р. №405-12/2016р. «Про регіональну цільову програму ведення містобудівного кадастру в Івано-Франківській області на 2017-2019 роки», враховуючи висновок постійної комісії з питань соціально-економічного розвитку, промисловості, підприємництва, інвестицій, житлово-комунального господарства, комунальної власності та будівництва від 27.11.2017 року, керуючись Законом України «Про місцеве самоврядування в Україні», районна рада

**вирішила:**

1. Інформацію про виконання рішення районної ради від 08.11.2012р. №284-XI/12 «Про районну цільову Програму містобудівного кадастру Коломийського району на 2013-2017 роки» взяти до відома (додається).
2. Затвердити районну цільову Програму містобудівного кадастру Коломийського району на 2018-2022 роки» (додається).
3. Фінансовому управлінню районної державної адміністрації (Г. Кравчук), виходячи з можливостей дохідної частини районного бюджету, при формуванні районного бюджету на 2018 рік та наступні роки передбачати кошти на виконання даної програми.
4. Контроль за виконання даного рішення покласти на постійну комісію районної ради з питань соціально-економічного розвитку, промисловості, підприємництва, інвестицій, житлово-комунального господарства, комунальної власності та будівництва (І. Бірчак).

**Голова районної ради**

**Роман Дячук**

## ІНФОРМАЦІЯ

### про виконання рішення районної ради від 08.11.2012 р. №284-XI/12 «Про районну цільову Програму містобудівного кадастру Коломийського району на 2013-2017 року»

Відповідно до ст. 22 Закону України «Про регулювання містобудівної діяльності», постанови Кабінету Міністрів України від 25.05.2011р. №559 «Про містобудівний кадастр» та розпорядження облдержадміністрації від 12.12.2011р. №832 «Про регіональну цільову програму містобудівного кадастру в Івано-Франківській області на 2012-2016 роки» на підставі ст. 43 Закону України «Про місцеве самоврядування в Україні» та з метою вивчення економічної оцінки окремих територій, встановлення обліку власників і користувачів об'єктів кадастру, регулювання земельних та інших відносин, контролю за реалізацією нормативних документів органів влади в галузі містобудування, розміщення об'єктів будівництва у планувальній системі адміністративної одиниці, визначення граничнодопустимих умов та обмежень для кожної окремої земельної ділянки з урахуванням державних будівельних норм, стандартів і правил відділом регіонального розвитку, містобудування та архітектури райдержадміністрації (далі відділ) розроблено «районну цільову Програму містобудівного кадастру Коломийського району на 2013-2017 роки», яка схвалена розпорядженням голови райдержадміністрації від 23.08.2012р. №511 та затверджена рішенням районної ради від 08.11.2012р. №283-XI/12 (далі Програма).

Мета Програми полягає у створенні інструменту для підвищення ефективності управління розвитком населених пунктів Коломийського району, для забезпечення органів державної влади та органів місцевого самоврядування, проектних установ, зацікавлених організацій та осіб актуальною й об'єктивною інформацією про дійсний стан і статус об'єктів землекористування та нерухомості, зміни їх характеристик, функціонального використання, результатів економічної оцінки, метричні дані тощо.

Основним завданням Програми є створення динамічної бази даних про існуючу забудову та розміщення об'єктів будівництва у правильній системі населених пунктів району, визначення гранично допустимих умов та обмеження для кожної окремої земельної ділянки з урахуванням державних будівельних норм, стандартів і правил.

Втілюючи основні положення Програми з огляду на значні зміни та з метою удосконалення, впорядкування ведення в районі містобудівного кадастру, відповідно до ст. 22 Закону України «Про регулювання містобудівної діяльності», постанови Кабінету Міністрів України від 25.05.2011р. №559 «Про містобудівний кадастр» та розпорядження облдержадміністрації від 12.12.2011р. №832 «Про регіональну цільову програму містобудівного кадастру в Івано-Франківській області на 2012-2016 роки» на підставі ст. 43 Закону України «Про місцеве самоврядування в Україні» у складі відділу регіонального розвитку, містобудування та архітектури райдержадміністрації створено структурний підрозділ містобудівного кадастру і з квітня 2013 року прийнято на роботу одного працівника, яка (з червня 2016 року) на даний час є вакантною.

Даний підрозділ керується положенням про Службу містобудівного кадастру відділу регіонального розвитку, містобудування та архітектури райдержадміністрації, яке схвалено розпорядженням голови райдержадміністрації №822 від 30.12.2011р. та зазначеною Програмою.

Кошти на виконання Програми передбачені, виходячи із фінансових можливостей районного бюджету. Загальний обсяг фінансування, передбачений Програмою на 2013-2017 роки 636,60 тис. грн. (в т. ч. 2013 – 119,32 тис. грн., далі – щороку 129,32 тис. грн.). В т. ч. на реалізацію запланованих заходів з придбання матеріально-технічних засобів, формування електронних версій картографічного матеріалу, підтримки периферійних

засобів комп'ютерної системи – 390,00 тис. грн. (в т. ч. 2013 – 70 тис. грн., далі – щороку 80 тис. грн.). Заплановані кошти не виділялися, через обмеженість фінансових ресурсів в районному бюджеті.

Процес створення містобудівного кадастру згідно даної Програми складається з таких етапів: підготовчий, збір даних та їх аналіз, формування банку даних і створення інформаційних систем.

З метою ведення моніторингу забудови населених пунктів та території району в цілому та для подальшого формування бази даних містобудівного кадастру місцевого рівня, відділом регіонального розвитку, містобудування та архітектури райдержадміністрації проводиться підготовчий етап, збір та облік матеріалів існуючих та оновлених інженерно-геодезичних вишукувань, на паперових та електронних носіях.

Проведено інвентаризацію наявних генеральних та опорних планів. Створено в електронному вигляді реєстрацію наявної містобудівної документації, зокрема актуалізованих генеральних планів населених пунктів району. Триває переведення паперових носіїв інженерно-геологічних вишукувань (зйомок), генеральних планів, детальних планів територій (далі ДПТ) в електронні варіанти шляхом сканування.

На засіданнях районної архітектурно-містобудівної ради, за участі відділу регіонального розвитку, містобудування та архітектури райдержадміністрації, постійно розглядаються детальні плани територій (ДПТ) та рекомендуються для затвердження органами місцевого самоврядування району. Всі затвержені детальні плани територій з відповідними рішеннями скануються для подальшого формування електронної бази містобудівного кадастру.

Триває робота з наповнення інформаційних ресурсів містобудівного кадастру матеріалами діючої містобудівної документації. На даний час скановано та опубліковано на веб-сайті Коломийської райдержадміністрації 22 генеральних плани та 8 локальний змін в генеральні плани населених пунктів району. А також переведено в електронний вигляд, шляхом сканування, всі наявні ДПТ як для окремих ділянок, так і для масивів житлової забудови, починаючи з 2012 року.

Відповідно до Наказу Міністерства регіонального розвитку, будівництва та житлово-комунального господарства України від 21.10.2011р. №244 «Про затвердження Порядку розміщення тимчасових споруд для провадження підприємницької діяльності», відділом регіонального розвитку, містобудування та архітектури райдержадміністрації надаються паспорти прив'язки тимчасових споруд (торгівельні павільйони) для ведення підприємницької діяльності, схеми їх розміщення теж скануються.

До моменту впровадження електронної бази у відділі регіонального розвитку, містобудування та архітектури ведуться облікові журнали про видачу будівельних паспортів, містобудівних умов та обмежень земельних ділянок. Переведено в електронний облік раніше видані книги та журнали про видачу будівельних паспортів, починаючи з 1969 року та містобудівних умов та обмежень з 2011 року.

Пріоритетами для роботи щодо впровадження містобудівного кадастру залишається:

- ведення містобудівного кадастру місцевого рівня, як основи для розробки та оновлення містобудівної документації;
- постійний моніторинг існуючої містобудівної ситуації в районі, особливо – на рекреаційних територіях (лісові земельні ділянки, територія прибережної зони річок та ставків, території заповідників та історико-археологічні території);
- створення сприятливих умов для фізичних та юридичних осіб в частині інвестицій у будівельну галузь, включаючи житлову та громадську забудову у межах району, в тому числі – проектування та будівництво соціального житла.

Створення та ведення містобудівного кадастру на регіональному рівні, формування комп'ютерної бази даних про забудову територій та населених пунктів області на основі оброблення та узагальнення кадастрової інформації базового рівня потребує відповідної матеріальної та програмно-технічної бази для виконання кадастрових робіт. Тому проблемними залишається питання відсутності фінансування на програмно-технічного забезпечення.

У подальшому необхідно вирішити питання щодо програмного та технічного забезпечення структурного підрозділу містобудівного кадастру.

Також повноцінне впровадження містобудівного кадастру поки неможливе, оскільки ще не створено єдиної методології і структури ведення містобудівного кадастру на державному рівні; відсутній єдиний механізм обміну інформацією між різними державними структурами та відомствами для наповнення бази даних містобудівного кадастру.

Безперечно, створення системи містобудівного кадастру у тому вигляді, як це запропоновано Постановою Кабінету Міністрів України від 25.05.2011р. №559 «Про містобудівний кадастр», буде значним кроком вперед на шляху до створення європейської системи регулювання містобудування. Одержана за допомогою містобудівного кадастру інформація надасть змогу для вивчення економічної оцінки окремих територій, встановлення обліку власників і користувачів об'єктів кадастру, регулювання земельних та інших відносин, контролю за реалізацією нормативних документів органів влади в галузі містобудування, можливість отримання необхідної містобудівної інформації до початку проектування зменшить кількість помилок розміщення об'єктів будівництва у планувальній системі адміністративної одиниці.

Розвиток автоматизованої системи управління містобудівного кадастру забезпечить інструкції, що здійснюють кадастровий облік об'єктів нерухомості і реєстрацію прав на об'єкти нерухомості, інформацією необхідною для проведення ними масової й індивідуальної оцінки об'єктів нерухомості, даними про стан і розвиток територій населених пунктів.

**Начальник відділу регіонального  
розвитку, містобудування та  
архітектури райдержадміністрації**

**Микола Костюк**

ЗАТВЕРДЖЕНО  
рішення районної ради  
від «\_\_\_» \_\_\_\_\_ № \_\_\_\_\_

СХВАЛЕНО  
розпорядження  
райдержадміністрації  
від 07 грудня 2017 року  
№ 387-XVII/17

**РАЙОННА ЦІЛЬОВА ПРОГРАМА**  
**містобудівного кадастру Коломийського району**  
**на 2018-2022 роки**

**Замовник Програми:**

Відділ регіонального розвитку,  
містобудування та архітектури  
райдержадміністрації

М. Костюк

**Розробник Програми:**

Відділ регіонального розвитку,  
містобудування та архітектури  
райдержадміністрації

М. Костюк

**Керівник Програми:**

Перший заступник голови  
районної державної адміністрації

Н. Печенюк

**ПОГОДЖЕНО:**

Управління економіки  
райдержадміністрації

О. Гранда

Фінансове управління  
райдержадміністрації

Г. Кравчук

Юридичний відділ апарату  
райдержадміністрації

І. Чукур

**Паспорт  
районної цільової програми містобудівного кадастру  
Коломийського району області  
на 2018–2022 роки**

- 1. Ініціатор розроблення програми (замовник):** управління містобудування та архітектури облдержадміністрації;
- 2. Розробник програми:** відділ регіонального розвитку, містобудування та архітектури райдержадміністрації;
- 3. Термін реалізації програми:** 2018 – 2022 роки;
- 4. Етапи фінансування програми протягом:** 2018 – 2022 роки;
- 5. Обсяг фінансування програми (тис. грн.):** 280,0 тис. грн.;

Роки	Обсяг фінансування (тис. грн.)
2018 - 2022	280,0
в т. ч	
2018	60,0
2019	70,0
2020	110,0
2021	20,0
2022	30,0

**6. Очікувані результати виконання програми:** Реалізація містобудівного кадастру дасть можливість забезпечити органи управління, проектні установи, зацікавленні організації та особи актуальною й об'єктивною інформацією про дійсний стан і статус об'єктів землекористування та нерухомості, зміни їх характеристик, функціонального використання, результатів економічної оцінки, метричні дані тощо. Програмою передбачено завершити розробку схеми планування території Коломийського району;

**7. Термін проведення звітності:** щорічно;

**Замовник програми**

**Микола Костюк**

**Керівник програми**

**Нестор Печенюк**

**Районна цільова програма  
Містобудівного кадастру Коломийського району  
на 2018-2022 роки**

**1. Загальні положення**

Районна цільова Програма ведення містобудівного кадастру Коломийського району на 2018 – 2022 роки (далі – Програма) розроблена відповідно до вимог законів України «Про регулювання містобудівної діяльності», «Про Генеральну схему планування території України», та постанов Кабінету Міністрів України від 25 травня 2011 року № 559 «Про містобудівний кадастр», від 25 травня 2011 року № 556 «Про Порядок обміну інформацією між містобудівним та державним земельним кадастрами».

У Програмі терміни вживаються в такому значенні:

**геопортал містобудівного кадастру** – сукупність інтернет-засобів та сервісів геопросторових даних, що підтримують метадані про геоінформаційні ресурси містобудівного кадастру і забезпечують доступ до них та до публічних інформаційних ресурсів містобудівного кадастру в Інтернеті;

**геопросторовий об'єкт** – об'єкт реального світу, що характеризується певним місцезнаходженням на Землі і визначений у встановленій системі просторово-часових координат;

**геопросторові дані** – набір даних про геопросторовий об'єкт (використовується у значенні, наведеному в Законі України «Про топографо-геодезичну і картографічну діяльність»);

**інформаційні ресурси системи містобудівного кадастру** – затверджена містобудівна, проектна та планувальна документація, склад і зміст якої визначено законодавством України у сфері містобудівної діяльності та будівельними нормами, метадані про цю документацію та електронні копії містобудівної, проектної та планувальної документації, що вводяться і зберігаються в базах даних інформаційної системи містобудівного кадастру, бази геопросторових даних єдиної цифрової топографічної основи території, реєстри адрес, вулиць та інших поіменованих об'єктів, профільні набори геопросторових даних із земельного та інших видів (галузевих) кадастрів, містобудівні норми і регламенти, інші документи та масиви документів, що підлягають реєстрації та обліку в системі містобудівного кадастру відповідно до законодавства;

**інформаційна автоматизована система** – організаційно-технічна система, у якій реалізується технологія оброблення інформації з використанням технічних і програмних засобів (використовується у значенні, наведеному в Законі України «Про захист інформації в інформаційно-телекомунікаційних системах»);

**містобудівний кадастр** – державна система зберігання та використання геопросторових даних про територію, адміністративно-територіальні одиниці, екологічні, інженерно-геологічні умови, інформаційні ресурси будівельних норм, державні стандарти і правила для задоволення інформаційних потреб у плануванні територій та будівництві, формування галузевої складової державних геоінформаційних ресурсів;

**метадані містобудівного кадастру** – довідкова інформація про інформаційні ресурси та сервіси інформаційних систем містобудівного кадастру;

**публічні інформаційні ресурси містобудівного кадастру** – відкрита електронна топографічна основа та частина відкритих інформаційних ресурсів містобудівного кадастру, до якої відповідно до Закону України «Про регулювання містобудівної діяльності» забезпечується загальна доступність шляхом розміщення на веб-сайтах органу місцевого самоврядування та у місцевих періодичних друкованих засобах масової інформації;

**реєстрація документа в містобудівному кадастрі** – дія, у результаті якої документ або його частина вноситься до інформаційних ресурсів містобудівного кадастру, а містобудівні регламенти, що реєструються та зберігаються в ньому, здобувають статус обов'язкових для дотримання всіма учасниками містобудівної діяльності, власниками та користувачами земельних ділянок і власниками розташованих на них об'єктів нерухомості.

Терміни вживаються у значенні, наведеному у постанові Кабінету Міністрів України від 25 травня 2011 року № 559 «Про містобудівний кадастр».

Районна цільова програма ведення містобудівного кадастру Коломийського району є сукупністю заходів у сфері містобудування, які спрямовані на забезпечення реалізації завдань містобудівного кадастру в Коломийському районі шляхом постійної систематизації та моніторингу стану містобудівної документації на районному та місцевих рівнях, створення та функціонування геоінформаційної системи, геопорталу містобудівного кадастру.

Реалізація заходів Програми забезпечить покращення інвестиційного клімату та створення прозорих та комфортних умов для роботи підприємців, застосування Європейських стандартів управління територіальним розвитком, підвищення якості управлінських рішень завдяки моделюванню оцінки їх наслідків.

Підставою для реалізації програмних заходів щодо розроблення містобудівної документації, створення містобудівного кадастру Коломийського району та фінансування цих робіт з місцевих бюджетів є:

- Закон України «Про регулювання містобудівної діяльності», де у статті 22, зазначено, що містобудівний кадастр ведеться з урахуванням даних державного земельного кадастру на державному, обласному та районному рівнях, на рівні обласних центрів та міст обласного значення;

- Постанова Кабінету Міністрів України від 25 травня 2011 року № 559 «Про містобудівний кадастр», де визначено порядок ведення та структуру містобудівного кадастру, порядок надання інформації з містобудівного кадастру органам державного управління, місцевого самоврядування та іншим суб'єктам містобудівної діяльності.

Містобудівний кадастр ведеться уповноваженими органами містобудування та архітектури, які можуть утворювати для цього служби містобудівного кадастру та є складовою частиною державної системи кадастрової документації, що містить відомості про земельні, водні, лісові та інші ресурси і ведеться з урахуванням цих даних на державному, регіональному, районному та міському рівнях.

Формування містобудівного кадастру здійснюється з використанням:

- державних геоінформаційних ресурсів;

- цифрових масивів галузевих геопросторових даних, що містяться у затвердженій містобудівній та проектній документації, матеріалах завершеного будівництва;

- бази даних юридичних і фізичних осіб;

- інформація, що міститься у містобудівному кадастрі, є відкритою та загальнодоступною, крім відомостей, що належать до інформації з обмеженим доступом. Захист цієї інформації здійснюється відповідними суб'єктами інформаційних відносин відповідно до чинного законодавства.

Необхідно зазначити, що більшість містобудівної документації, розрахованої на реалізацію протягом двадцяти років, було розроблено і затверджено ще у 60-90-ті роки минулого століття, яка вже застаріла. Крім того, переважна частина її представлена лише в паперовому вигляді, що суперечить вимозі частини третьої статті 2 Закону України «Про регулювання містобудівної діяльності» де зазначено, що містобудівна документація розробляється на паперових і електронних носіях на оновленій картографічній основі в цифровій формі як набори профільних геопросторових даних у державній геодезичній системі координат УСК-2000 і єдиній системі класифікації та кодування об'єктів будівництва для формування баз даних містобудівного кадастру.

На практиці це означає, що населені пункти області та інші території позбавлені надійної містобудівної основи для обґрунтування рішень щодо їх розвитку, розміщення об'єктів будівництва, відведення земельних ділянок для різних функціональних потреб, що призводить до прийняття суперечливих рішень щодо забудови територій та оскарження цих рішень.

Крім того, у разі відсутності актуалізованої містобудівної документації, розробленої на оновленій топографо-геодезичній основі – схем планування територій районів та/або генеральних планів населених пунктів, стає неможливим розроблення іншої містобудівної документації, яка безпосередньо визначає умови і режим використання територій та їх функціональне призначення, конкретизує умови, обмеження та особливості забудови – планів зонування та детальних планів територій.

Відсутність відкритих інформаційних ресурсів містобудівного кадастру на районному рівні та ефективного моніторингу містобудівних процесів не дає можливості забезпечити в повному обсязі ефективне управління розвитком території та раціональне використання земельних ресурсів для містобудівних потреб.

Вирішенням цих проблем є широке використання сучасних передових геоінформаційних технологій та баз геопросторових даних для вирішення функціональних завдань управлінь, відділів райдержадміністрації та органів місцевого самоврядування, що в свою чергу дасть значне підвищення керованості процесів соціально-економічного розвитку області, спрямоване на покращення якості та рівня життя населення, а також поступову трансформацію соціального середовища у відкрите інформаційне суспільство.

Реалізація виконання основних завдань Програми створить:

- сучасне та ефективне підґрунтя для провадження містобудівної діяльності;
- забезпечення створення привабливого інвестиційного клімату;
- задоволення інформаційних потреб державних органів, органів місцевого самоврядування, фізичних і юридичних осіб;
- створення умов загальної доступності до містобудівної документації;

- виведення на більш ефективний рівень процес прийняття рішень на різних рівнях відділу регіонального розвитку містобудування та архітектури.

Тому на виконання вимог чинного законодавства та з метою комплексного підходу до вирішення вищезазначених питань необхідним є реалізація районної цільової програми ведення містобудівного кадастру в Коломийському районі на 2018 – 2022 роки.

Забезпечення функціонування містобудівного кадастру на районному рівні, створення комплексу геоінформаційної системи та геопорталу містобудівного кадастру, формування електронної бази даних про забудову територій та населених пунктів області на основі оброблення та узагальнення кадастрової інформації базового рівня, потребує значних фінансових витрат, спрямованих на створення відповідної матеріальної та програмно-технічної бази для виконання кадастрових робіт.

## **2. Мета програми**

Містобудівний кадастр повинен давати відповідь на питання щодо розміщення об'єкта будівництва у планувальній системі адміністративної одиниці, визначити граничнодопустимі умови та обмеження для кожної окремої земельної ділянки з урахуванням державних будівельних норм, стандартів і правил.

Метою Програми на 2018-2022 роки є:

- забезпечення на усій території району проведення єдиної державної політики у сфері містобудування та архітектури, впровадження та використання сучасних передових геоінформаційних технологій, розроблення геоінформаційного порталу містобудівного кадастру району, що створить передумови для ефективного вирішення функціональних завдань департаментів, управлінь, відділів райдержадміністрації та органів місцевого самоврядування;

- створення містобудівного кадастру району для постійної актуалізації та використання інтегрованих даних про господарський, містобудівний розвиток території району та окремих адміністративно – територіальних одиниць;

- створення та функціонування на районному рівні системи геопросторових даних містобудівного кадастру, розроблення та впровадження інформаційної автоматизованої системи містобудівного кадастру та організація планового введення до бази даних кадастрової інформації.

Разом з тим, виконання Програми повинно забезпечити врахуванням державних, громадських і приватних інтересів шляхом:

- планування території на державному, регіональному та місцевому рівнях;

- моніторингу стану розроблення містобудівної документації на всіх рівнях;

- визначення державних інтересів для їх врахування під час розроблення містобудівної документації;

- врахування містобудівної цінності території та сприяння включенню її до ринкового обігу;

- раціонального використання земель усіх форм власності;

- збільшення доходної частини бюджету області шляхом створення сприятливих умов для залучення інвестицій у соціально - економічний розвиток області;

- створення ефективної системи реалізації державної регіональної політики;

- забезпечення достовірною інформацією про діючі на території Коломийського району містобудівні регламенти, про містобудівну цінність різних територій, їх фактичний стан і використання, а також про зміни об'єктів нерухомості в процесі містобудівної та інвестиційної діяльності.

### **3. Основні завдання Програми**

Реалізація завдань та заходів Програми здійснюється протягом 2018 -2022 років у відповідності до постанови Кабінету Міністрів України від 25 травня 2011 року №559 «Про містобудівний кадастр».

Основними завданнями Програми є:

- розроблення та прийняття нормативно-правових актів та нормативних документів, що визначають правову та нормативну основи створення та ведення містобудівного кадастру;
- проведення інвентаризації наявних матеріалів, дані яких передбачається ввести до містобудівного кадастру;
- матеріально-технічне забезпечення містобудівного кадастру;
- розроблення технічного завдання на створення геоінформаційної системи та геопорталу містобудівного кадастру;
- придбання та встановлення технічного комплексу геоінформаційної системи та геопорталу містобудівного кадастру;
- розроблення уніфікованої системи електронного документообігу для кадастрового обліку та обміну кадастровими даними;
- встановлення та розроблення програмного забезпечення геоінформаційної системи та геопорталу містобудівного кадастру;
- формування інформаційних ресурсів містобудівного кадастру та введення в експлуатацію геоінформаційної системи і геопорталу містобудівного кадастру;
- встановлення комунікаційних каналів обміну інформацією з розподіленими базами даних;
- організацію системи захисту інформації та доступу до інформаційних ресурсів містобудівного кадастру;
- організацію робіт з планового введення даних до баз даних містобудівного кадастру та формування і видача на запит кадастрових документів та довідок;
- експлуатацію геоінформаційної системи містобудівного кадастру і геопорталу містобудівного кадастру, введення інформаційних ресурсів містобудівного кадастру;
- постійне забезпечення органів виконавчої влади та органів місцевого самоврядування, заінтересованих підприємств, установ, організацій і громадян містобудівною інформацією.

На районному рівні в систему містобудівного кадастру вводяться відомості про:

- єдину цифрову топографічну основу території області на підставі топографічних карт і планово-картографічної основи державного земельного кадастру;
- межі адміністративно – територіальних одиниць на підставі даних державного земельного кадастру;
- схеми планування території району та окремих частин території з об'єктами регіонального значення за межами населених пунктів;

- результати моніторингу стану розроблення генеральних планів населених пунктів, планів зонування територій (зонінгів) та детальних планів;
- нормативно-правові акти у сфері містобудування, а також будівельні норми, державні стандарти і правила на підставі рішень про їх затвердження відповідно до законодавства.

Виконання заходів, визначених Програмою, в цілому сприятиме створенню та функціонуванню містобудівного кадастру в районі на базі сучасних геоінформаційних технологій, які нададуть можливість звести різноманітні дані і моделі в єдину модель, що надалі може бути ефективно застосована в різних технологіях аналізу і управління, в тому числі задоволення інформаційних потреб у плануванні територій та будівництві.

#### **4. Фінансове забезпечення**

Виконання Програми передбачається забезпечити протягом 2018-2022 років, шляхом провадження запланованих заходів, організації ведення містобудівного кадастру на районному та місцевих рівнях, створення та функціонування на районному рівні системи геопросторових даних містобудівного кадастру, розроблення та впровадження інформаційної автоматизованої системи містобудівного кадастру, організації планового введення до бази даних кадастрової інформації, узагальнення та реєстрації відомостей і документів, що надійшли від базових суб'єктів містобудівного кадастру, рішень органів державної влади та органів місцевого самоврядування щодо планування і забудови території та результатів містобудівного моніторингу, що в свою чергу потребує значних фінансових витрат.

Створення містобудівного кадастру включає вирішення таких основних завдань:

- розроблення Програми;
- розроблення правового, нормативного та методичного забезпечення;
- матеріально-технічне забезпечення містобудівного кадастру;
- формування програмно-технічних комплексів;
- організація робіт з інформаційного наповнення баз даних;
- формування інформаційно-комунікаційної системи обміну інформацією.

Передбачені Програмою заходи та кошти спрямовані на створення належної технічної бази, придбання спеціального програмного забезпечення, введення до інформаційної бази даних кадастрової інформації, обслуговування автоматизованої інформаційної системи містобудівного кадастру, забезпечення кадастровою інформацією органів управління, інших суб'єктів містобудівної діяльності та створення умов для забезпечення обміну інформацією між містобудівним та державним земельним кадастрами.

Відповідно до постанови Кабінету Міністрів України від 25 травня 2011 року № 559 «Про містобудівний кадастр» фінансування робіт з проведення заходів, визначених програмою щодо створення містобудівного кадастру та його ведення, формування і утримання здійснюються за рахунок коштів державного бюджету, на регіональному та базовому (адміністративний район, місто) рівнях - за рахунок коштів відповідних місцевих бюджетів або інших джерел, не заборонених законом.

Фінансове забезпечення Програми здійснюється за рахунок коштів районного бюджету, виходячи з можливостей його дохідної частини та інших джерел, не заборонених чинним законодавством.

Обсяг фінансування Програми на 2018-2022 роки становить 280 тис. грн. (двісті вісімдесят тисяч гривень).

## 5. Очікувані результати

Виконання основних заходів Програми дасть можливість забезпечити органи виконавчої влади, органи місцевого самоврядування, проектні установи, зацікавлені організації та громадян актуальною і об'єктивною геопросторовою інформацією про дійсний стан і статус об'єктів землекористування та нерухомості, зміни їх характеристик, функціонального використання, результатів економічної оцінки, створить ефективне функціонування на обласному рівні автоматизованої інформаційної системи геопросторових даних містобудівного кадастру.

Проведення належної інформаційної політики у сфері містобудування і територіального планування, її технічне забезпечення сприятиме запровадженню найбільш ефективної моделі залучення інвестицій, в тому числі і іноземних, шляхом зменшення фінансових витрат на реалізацію інвестиційних проектів завдяки отриманню можливості раціонального використання територій, а також спрощенню процедури проведення фінансово-економічної оцінки забезпечення реалізації проектів та пошуку найбільш привабливих територій для інвестування.

Запровадження геоінформаційної автоматизованої системи баз даних забезпечить вирішення широкого кола завдань з управління розвитком територій за наступними напрямками:

- своєчасне взаємоузгодження державних, громадських та приватних інтересів під час планування і забудови територій;
- визначення і раціональне взаємне розташування зон житлової та громадської забудови, виробничих, рекреаційних, природоохоронних, оздоровчих, історико-культурних та інших зон і об'єктів;
- обґрунтування розподілу земель за цільовим призначенням;
- облік існуючих інженерних комунікацій, у тому числі магістральних мереж водопроводу, каналізації, тепло- та електропостачання, всіх розвідних мереж;
- облік об'єктів, що мають статус пам'яток культурної спадщини, з виділенням охоронних зон, зон регулювання забудови;
- організація надання та реєстрації документів дозвільного характеру в містобудуванні (містобудівних умов та обмежень, будівельних паспортів, кадастрових довідок тощо);
- моніторинг використання, створення та оновлення схем планування території району та генеральних планів населених пунктів;
- зонування території за видами прав на землю із встановленими обмеженнями, що пов'язані зі збереженням природного середовища, шкідливим впливом підприємств, наявністю господарських об'єктів загальноміського значення;
- широке використання сучасних передових геоінформаційних технологій та баз геопросторових даних для вирішення інших функціональних завдань управління та відділів облдержадміністрації та органів місцевого самоврядування;

- формування та ведення бази даних про нормативно-правові акти у сфері містобудування, а також будівельні норми, державні стандарти і правила;
- перехід у цифровий формат та введення до бази даних містобудівного кадастру наявної картографічної та топографо-геодезичної інформації, затвердженої містобудівної документації, даних про адміністративно-територіальний устрій і забудову населених пунктів;
- формування програмно – технічного комплексу геопросторових даних містобудівного кадастру та системи захисту кадастрової інформації;
- фіксація результатів моніторингу стану розроблення і реалізації генеральних планів населених пунктів, планів зонування територій (зонінгів) та детальних планів територій;
- введення до бази даних містобудівного кадастру інформації з питань використання територій, екологічного, інженерно-геологічного, сейсмічного, гідрогеологічного та іншого районування території району на підставі даних, що надійшли з відповідних галузевих кадастрів та інформаційних систем;

Отримання достовірної кадастрової інформації дозволить приймати більш ефективні рішення, більш точно прогнозувати і моделювати рівень ринкових, інвестиційних відносин, що важливо для поповнення бюджету, та впливати на розвиток території в цілому.

Загальним результативним показником, який буде досягнуто при виконанні Програми є створення містобудівного кадастру базового рівня, як частини геоінформаційної системи та його ведення з урахуванням даних Державного земельного кадастру, кадастрів інших природних ресурсів та інших інформаційних систем.

**Замовник Програми**  
**Начальник відділу регіонального**  
**розвитку, містобудування**  
**та архітектури райдержадміністрації**

**Микола Костюк**

**Керівник Програми**  
**Перший заступник голови районної**  
**державної адміністрації**

**Нестор Печенюк**

**Перелік  
заходів, обсяги та джерела фінансування  
районної цільової програми**

**Назва замовника:** Відділ регіонального розвитку, містобудування та архітектури Коломийської районної державної адміністрації

**Назва програми:** Районна цільова програма містобудівного кадастру Коломийського району на 2018–2022 роки

№ п / п	Найменування заходу	Відповідальни й виконавець	Термін викона -ння	Джере ла фінанс у- вання	Орієнтовні обсяги фінансування, тис. грн. по роках:						Очікувані результати
					всьо го	2018	2019	2020	2021	2022	
1	2	3	4	5	6	7	8	9	10	11	12
1.	Розроблення концепції із створення автоматизованої системи містобудівного кадастру, розроблення технічного завдання на створення геоінформаційної системи та геопорталу містобудівного кадастру.	Відділ регіонального розвитку, містобудування та архітектури Коломийської районної державної адміністрації	2018-2022	Районний бюджет	-	-	-	-	-	-	Забезпечення концептуальними основами розвиток МБК Коломийського району на основних етапах створення системи геопросторових даних з детальним описом вимог і завдань до різних її компонентів. Розробка методичних документів щодо створення і ведення кадастру на відповідних рівнях.

2.	Організація формування геоінформаційної системи містобудівного кадастру області, проведення інвентаризації наявних матеріалів, дані яких передбачається ввести до геоінформаційного ресурсу містобудівного кадастру.	Відділ регіонального розвитку, містобудування та архітектури Коломийської районної державної адміністрації	2018-2022	Районний бюджет	-	-	-	-	-	-	Розробка керівної нормативної документації що забезпечить поетапний розвиток системи містобудівного кадастру. Складання каталогів інформаційних джерел з вказівкою назви документа, територіальної приналежності об'єкта, складу документа, об'єму і форми зберігання, актуальності інформації.
3.	Придбання, встановлення робочих станцій геоінформаційної системи та інших технічних пристроїв необхідних для функціонування містобудівного кадастру.	Відділ регіонального розвитку, містобудування та архітектури Коломийської районної державної адміністрації	2018-2022	Районний бюджет	<b>200,0</b>	50,0	50,0	100,0	-	-	Забезпечення комплексом технічних засобів для обробки та введення геопросторових даних, для виведення різнопланової містобудівної інформації, друку документації.
4.	Розробка геоінформаційного порталу. Встановлення та налаштування програмного забезпечення геопорталу містобудівного кадастру. Забезпечення хостингу геопорталу містобудівного кадастру.	Відділ регіонального розвитку, містобудування та архітектури Коломийської районної державної адміністрації	2018-2022	Районний бюджет	<b>50,0</b>	10	10	-	20,0	10,0	Введення в експлуатацію геоінформаційного порталу з дотриманням міжнародних стандартів в області геоінформаційних ресурсів та технологій, забезпечення прямого санкціонованого доступу до системи окремих користувачів відповідно до переліку, затвердженого розпорядником інформаційних ресурсів містобудівного кадастру, взаємодію з базовими суб'єктами містобудівного кадастру та постійне отримання від них інформації, що підлягає реєстрації у містобудівному кадастрі.

5.	Експлуатація геоінформаційної системи містобудівного кадастру і геопорталу містобудівного кадастру. Постійне забезпечення органів виконавчої влади та органів місцевого самоврядування, зацікавлених підприємств, установ, організацій і громадян містобудівною документацією.	Відділ регіонального розвитку, містобудування та архітектури Коломийської районної державної адміністрації	2018-2022	Районний бюджет	<b>30,0</b>	-	10,0	10,0	-	20,0	Створення інформаційно-аналітичної підсистеми містобудівного кадастру. Супровід програмно-технічного, інформаційного і картографічного забезпечення геоінформаційної системи і геопорталу містобудівного кадастру. Оперативне надання містобудівної документації з відповідним рівнем доступу до інформації. Формування кадастрових довідок на запити користувачів в межах санкціонованого доступу до інформаційних ресурсів містобудівного кадастру та їх надання.
Всього:					<b>280,0</b>	60,0	70,0	110,0	20,0	30,0	

**Замовник програми:**

**Відділ регіонального розвитку, містобудування та архітектури Коломийської райдержадміністрації**

**Микола Костюк**

**Керівник програми:**

**Перший заступник голови  
Коломийської райдержадміністрації**

**Нестор Печенюк**



УКРАЇНА  
КОЛОМИЙСЬКА РАЙОННА РАДА  
сьоме демократичне скликання  
(сімнадцята сесія)

**РІШЕННЯ**

від 07.12.2017 року № 388-XVII/17  
м. Коломия

**Про комплексну Програму  
забезпечення містобудівною  
документацією Коломийського  
району на 2018-2022 роки**

Заслухавши та обговоривши інформацію про виконання рішення районної ради від 08.11.2012р. №285-XI/12 «Про комплексну Програму забезпечення містобудівною документацією Коломийського району на 2013-2017 роки» та проект комплексної Програми забезпечення містобудівною документацією Коломийського району на 2018-2022 роки, розробленої відповідно до законів України «Про основи містобудування», «Про регулювання містобудівної діяльності», «Про архітектурну діяльність», «Про генеральну схему планування території України», «Про благоустрій населених пунктів», «Про охорону культурної спадщини», «Про місцеве самоврядування в Україні», враховуючи висновок постійної комісії з питань соціально-економічного розвитку, промисловості, підприємництва, інвестицій, житлово-комунального господарства, комунальної власності та будівництва від 27.11.2017 року, районна рада

**вирішила:**

1. Інформацію про виконання рішення районної ради від 08.11.2012р. №285-XI/12 «Про комплексну Програму забезпечення містобудівною документацією Коломийського району на 2013-2017 роки» взяти до відома (додається).
2. Затвердити комплексну Програму забезпечення містобудівною документацією Коломийського району на 2018-2022 роки (додається).
3. Фінансовому управлінню районної державної адміністрації (Г. Кравчук), виходячи з можливостей дохідної частини районного бюджету, при формуванні районного бюджету на 2018 рік та наступні роки передбачати кошти на виконання даної програми.
4. Контроль за виконання даного рішення покласти на постійну комісію районної ради з питань соціально-економічного розвитку, промисловості, підприємництва, інвестицій, житлово-комунального господарства, комунальної власності та будівництва (І. Бірчак).

**Голова районної ради**

**Роман Дячук**

## ІНФОРМАЦІЯ

### про виконання рішення районної ради від 08.11.2012р. №285-XI/12 «Про комплексну Програму забезпечення містобудівною документацією Коломийського району на 2013-2017 роки»

З метою впровадження державної політики в галузі будівництва, розвитку будівельної галузі, забезпечення сталого розвитку інженерної інфраструктури населених пунктів району, поліпшення житлових умов населення району, на виконання вимог Закону України «Про регулювання містобудівної діяльності», в частині розроблення містобудівної документації, відсутність якої унеможливило подальший розвиток економіки району та впровадження інвестиційних проектів, відділом регіонального розвитку, містобудування та архітектури райдержадміністрації (далі відділ) розроблено «Комплексну Програму забезпечення містобудівною документацією Коломийського району на 2013-2017 роки», яка схвалена розпорядженням голови райдержадміністрації від 23.08.2012р. №511 та затверджена рішенням районної ради від 08.11.2012р. №283-XI/12.

Метою Програми є організаційне, матеріальне та фінансове забезпечення розроблення комплексу містобудівної документації на території Коломийського району для системної реалізації державної регіональної політики, обґрунтування основних довгострокових та поточних пріоритетів регіонального розвитку, динамічного збалансованого соціально-економічного розвитку території, гармонійного узгодження інтересів та ефективної взаємодії влади, бізнесу і громадськості, залучення інвестицій.

Фінансування Програми передбачене за рахунок коштів районного та місцевого бюджетів, виходячи з їх реальних можливостей та пріоритетів, державних субвенцій на виконання містобудівних робіт, потенційних інвесторів та інших джерел, не заборонених законом, а також може здійснюватись за рахунок пайової участі замовників будівництва об'єктів містобудування на розвиток інженерно-транспортної та соціальної інфраструктури населених пунктів, благодійних внесків. Загальний орієнтовний обсяг фінансування по Програмі – 6717,4 тис. грн.

Втілюючи основні положення зазначеної Програми та з огляду на значні зміни в соціально-економічному устрою сучасного суспільства, згідно рішення районної ради від 06.06.2013р. №403-XV/13 актуалізовано Схему планувальної території Коломийського району.

За результатами розгляду вищезазначеної Програми, основні положення якої доведено до кожного з голів селищних, сільських рад та об'єднаних територіальних громад, з урахуванням вступу в дію (з 01.01.2013 року) Перехідних положень Закону України «Про регулювання містобудівної діяльності», органи місцевого самоврядування району активізували роботу з визначення джерел фінансування розробки містобудівної документації, з внесенням відповідних змін до місцевих бюджетів згідно з положеннями Закону України «Про внесення змін до деяких законодавчих актів України з питань регулювання містобудівної діяльності».

Відділ регіонального розвитку, містобудування та архітектури райдержадміністрації надалі проводить узагальнення інформації щодо роботи сільських та селищних рад району з визначення джерел фінансування розробки та оновлення містобудівної документації з внесенням відповідних змін до

місцевих бюджетів згідно з положеннями Закону України «Про внесення змін до деяких законодавчих актів України з питань регулювання містобудівної діяльності».

Всього актуалізовано 46 містобудівних документацій (для 74 населених пунктів) і розроблено 5 нових генеральних планів (всього 83 населені пункти).

Процес розроблення (оновлення) містобудівної документації досить дорого вартісний і тривалий, тому роботи ведуться повільними темпами. В середньому вартість розроблення (оновлення) генплану на один населений пункт становить 90-150 тис. грн.

Починаючи з 2013 року розроблено та затверджено генеральні плани таких населених пунктів – с. Великий Ключів (рішення Великоключівської с/ради від 14.06.2013р. №292-22-13), смт. Печеніжин (рішення Печеніжинської с/ради від 15.11.2013р. №660-24/2013), смт. Гвіздець та с. Берем'яни (рішення Гвіздецької с/ради від 11.09.2017р. №261-XV/2017). Раніше розроблені нові генеральні плани с. Спас (2007р.) та с. Сопів (2004р.).

На даний час розроблено (оновлено) генеральний план с. Раківчик та Малої Кам'янки які знаходяться на стадії обговорення. На розроблення генерального плану с. Раківчик було затрачено 112,00 тис. грн. та 90,00 тис. грн. на розроблення генерального плану с. Мала Кам'янка.

- В 2014 році затверджено внесення локальних змін в генеральні плани с.Іванівці, с.Угорники, с.Малий Ключів.

- В 2015 році – с.Велика Кам'янка, с.Казанів, с.Коршів, с.П'ядики, с.Турка, с.Угорники, с.Черемхів, с.Шепарівці, с.Нижній Вербіж, с.Верхній Вербіж, с.Рунгури.

- В 2016 році – с.Верхній Вербіж, с.Нижній Вербіж, с.Мишин, с.Княздвір, с.Марківка, с.Черемхів, с.Матеївці, с.Лісна Слобідка, с.Ворона, с.Струпків-Баб'янка, с.Корнич, с.Ковалівка, с.Закрівці, с.Грабич, с.Кропивище,

- З початку 2017 року – с.Угорники, с.Княздвір, с.Слобода, с.Рунгури, с.Струпків-Баб'янка, с.Тростянка.

Всі проектні роботи щодо даної містобудівної документації не були передбачені у видатках місцевих бюджетів та здійснювалися за кошти інших джерел, не заборонених законом.

Відділ регіонального розвитку, містобудування та архітектури райдержадміністрації сприяє розробленню такого різновиду містобудівної документації як детальні плани території (далі ДПТ). Відбуваються засідання районної архітектурно-містобудівної ради, за результатами яких ДПТ рекомендується для затвердження органами місцевого самоврядування району.

- Протягом 2013 року було затверджено 8 ДПТ,

- в 2014 році – 21 ДПТ;

- в 2015 році – 50 ДПТ (в т. ч. і для учасників АТО);

- в 2016 році – 200 ДПТ (в т. ч. і для учасників АТО),

- з початку 2017 року вже затверджено 153 ДПТ (в т. ч. і для учасників АТО).

Робота відділу в цьому напрямку триває.

Щодо координування роботи з забезпечення безперешкодного доступу населення до містобудівної документації шляхом розміщення на веб-сайті місцевих органів виконавчої влади та органів місцевого самоврядування повідомляємо, що сільським, селищним радам та об'єднаним територіальним

громадам Коломийського району надіслано листи для вжиття вищевказаних заходів. На веб-сайті Печеніжинської селищної ради опубліковано генеральний план смт. Печеніжин та на веб-сайті Коломийської райдержадміністрації опубліковано 22 генеральних планів населених пунктів району: с.Спас, с.Великий Ключів, с.Угорники, с.Сопів, с.Підгайчики, с.Воскресинці, смт.Печеніжин, с.Назірна, с.Залуччя, с.Ковалівка, с.Турка, с.Верхній Вербіж, с.Нижній Вербіж, с.Іванівці, с.Струпків, с.Баб'янка, с.Скопівка, с.Мала Кам'янка, с.Казанів, с.П'ядики, с.Матеївці, с.Лісна Слобідка.

Також, органам місцевого самоврядування району рекомендовано активізувати роботу з прийняття відповідних рішень щодо залучення фізичних та юридичних осіб до пайової участі (ст. 40 Закону України «Про регулювання містобудівної документації») в розвитку соціально-транспортної інфраструктури населених пунктів району, на підставі укладання відповідних угод між сторонами. Більшість сільських, селищних рад та об'єднаних територіальних громад прийняли вищезазначені рішення про пайову участь.

На виконання Закону України «Про звернення громадян» відділом проводиться особистий прийом громадян на якому:

- в 2013 році відділом було розглянуто більше 600 звернень громадян, підприємств та організацій стосовно передачі земельних ділянок із земель державної або комунальної власності та видано 596 позитивних висновки;
- в 2014 році відділом було розглянуто більше 650 звернень громадян, підприємств та організацій стосовно передачі земельних ділянок із земель державної або комунальної власності та видано 618 позитивних висновки;
- в 2015 році відділом було розглянуто більше 400 звернень громадян, підприємств та організацій стосовно передачі земельних ділянок із земель державної або комунальної власності та видано 380 позитивних висновки;
- в 2016 році відділом було розглянуто близько 800 звернень громадян, підприємств та організацій стосовно передачі земельних ділянок із земель державної або комунальної власності та видано 748 позитивних висновки;
- з початку цього року відділом було розглянуто більше 300 звернень громадян, підприємств та організацій стосовно передачі земельних ділянок із земель державної або комунальної власності та видано 308 позитивних висновки.

Згідно з Наказом Міністерства регіонального розвитку, будівництва та житлово-комунального господарства України від 05.07.2011р. №103 «Про затвердження Порядку видачі будівельного паспорта забудови земельної ділянки» для визначення комплексу містобудівних та архітектурних вимог до розміщення і будівництва індивідуального (садибного) житлового будинку, садового, дачного будинку не вище двох поверхів (без урахування мансардного поверху) з площею до 300 м<sup>2</sup>, господарських будівель та споруд, гаражів, елементів благоустрою та озеленення земельної ділянки відділом регіонального розвитку, містобудування та архітектури райдержадміністрації видано громадянам:

- в 2013 році 273 будівельних паспортів забудови земельних ділянок житловими будинками садибного типу;
- в 2014 році 289 будівельних паспортів забудови земельних ділянок житловими будинками садибного типу;

- в 2015 році 256 будівельних паспортів забудови земельних ділянок житловими будинками садибного типу;
- в 2016 році 205 будівельних паспортів забудови земельних ділянок житловими будинками садибного типу;
- з початку цього року 145 будівельних паспортів забудови земельних ділянок житловими будинками садибного типу.

Відділом регіонального розвитку, містобудування та архітектури райдержадміністрації видано:

- в 2013 році 34 містобудівних умов та обмежень забудови земельних ділянок для розташування об'єктів будівництва громадського та промислового призначення;
- в 2014 році 29 містобудівних умов та обмежень забудови земельних ділянок для розташування об'єктів будівництва громадського та промислового призначення;
- в 2015 році 21 містобудівних умов та обмежень забудови земельних ділянок для розташування об'єктів будівництва громадського та промислового призначення;
- в 2016 році 30 містобудівних умов та обмежень забудови земельних ділянок для розташування об'єктів будівництва громадського та промислового призначення;
- з початку цього року 20 містобудівних умов та обмежень забудови земельних ділянок для розташування об'єктів будівництва громадського та промислового призначення.

До моменту впровадження електронної бази у відділі регіонального розвитку, містобудування та архітектури ведуться облікові журнали про видачу будівельних паспортів, містобудівних умов та обмежень земельних ділянок, проведено інвентаризацію наявних генеральних планів. Проводиться переведення містобудівної документації (генеральних планів, детальних планів територій) в електронний вигляд, шляхом сканування.

**Начальник відділу регіонального розвитку, містобудування та архітектури райдержадміністрації**

**Микола Костюк**

ЗАТВЕРДЖЕНО  
рішення районної ради  
від 07 грудня 2017 року  
№ 388-XVII/17

СХВАЛЕНО  
розпорядження  
райдержадміністрації  
від «\_\_\_» \_\_\_\_\_ № \_\_\_\_\_

**Комплексна Програма  
забезпечення містобудівною документацією Коломийського району  
на 2018-2022 роки**

**Замовник Програми:**

Відділ регіонального розвитку,  
містобудування та архітектури  
райдержадміністрації

М. Костюк

**Розробник Програми:**

Відділ регіонального розвитку,  
містобудування та архітектури  
райдержадміністрації

М. Костюк

**Керівник Програми:**

Перший заступник голови  
районної державної адміністрації

Н. Печенюк

**ПОГОДЖЕНО:**

**Управління економіки  
райдержадміністрації**

**О. Гранда**

**Фінансове управління  
райдержадміністрації**

**Г. Кравчук**

**Юридичний відділ апарату  
райдержадміністрації**

**І. Чукур**

# **Комплексна Програма забезпечення містобудівною документацією Коломийського району на 2018-2022 роки**

## **1. Загальні положення**

Програма комплексного розвитку території Коломийського району на 2018-2022 роки, спрямована на забезпечення планування та розвитку територій на регіональному та місцевому рівнях відповідними органами виконавчої влади та органами місцевого самоврядування. Визначає пріоритети та концептуальні вирішення планування і використання території району, вдосконалення системи розселення та забезпечення сталого розвитку населених пунктів, розвитку виробничої, соціальної та інженерно-транспортної інфраструктури, формування екологічної мережі, тощо.

Попередня Схема районного планування Коломийського району була розроблена у 1978 році. На цей час у зв'язку з політичним та економічними змінами у державі, набуттям нею незалежного статусу ця Схема повністю втратила свою актуальність і потребує термінового оновлення.

Комплексна Програма забезпечення містобудівною документацією Коломийського району на 2018-2022 роки (далі – Програма) розроблена відповідно до Законів України «Про основи містобудування», «Про регулювання містобудівної діяльності», «Про архітектурну діяльність», «Про Генеральну схему планування території України», «Про благоустрій населених пунктів», «Про охорону культурної спадщини», «Про місцеве самоврядування в Україні», «Про місцеві державні адміністрації», розпорядження голови Івано-Франківської обласної державної адміністрації від 24.11.2010р. №819 «Про роботу органів архітектури щодо забудови населених пунктів області».

Відповідно до законодавчих актів України містобудівна документація визначає принципи вирішення планування, забудови та іншого використання територій.

Реалізація схеми планування території району здійснюється шляхом розроблення, затвердження і виконання відповідних Програм економічного і соціального розвитку.

Планування територій на місцевому рівні здійснюється шляхом розроблення та затвердження генеральних планів населених пунктів, планів зонування територій і детальних планів територій.

Генеральний план населеного пункту є основним видом містобудівної документації на місцевому рівні, призначеної для обґрунтування довгострокової стратегії планування, забудови та іншого використання території населеного пункту.

У разі відсутності плану зонування або детального плану території, передача (надання) земельних ділянок із земель державної або комунальної власності у власність чи користування фізичним та юридичним особам для містобудівних потреб забороняється.

Зміна цільового призначення земельної ділянки, яка не відповідає плану зонування території та/або детальному плану території забороняється.

Розвиток земельних відносин спрямований на раціональне використання та охорону земельних ресурсів, реалізацію державної політики України щодо забезпечення сталого розвитку землекористування, рівності права власності на землю територіальних громад та держави, захисту прав власників та користувачів земельних ділянок, а також створення більш сприятливих умов для залучення інвестицій у пріоритетні галузі економіки району.

## **2. Мета програми**

Метою Програми є створення умов для забезпечення сталого розвитку району, підвищення ефективності використання його внутрішнього природно-ресурсного та економічного потенціалу, рівня життя населення, розв'язання соціально економічних проблем, організаційне, матеріальне та фінансове забезпечення розроблення комплексу містобудівної документації на території Коломийського району для системної реалізації державної регіональної політики, обґрунтування основних довгострокових та поточних пріоритетів регіонального розвитку територій, динамічного збалансованого соціально-економічного розвитку територій, гармонійного узгодження інтересів та ефективної взаємодії влади, бізнесу і громадськості, залучення інвестицій в район.

## **3. Перелік завдань і заходів програми**

### ***Реалізація Програми передбачає:***

- розроблення схеми планування території району, схеми планування окремих територій району-територій об'єднаних (сформованих) територіальних громад;
- розроблення генеральних планів населених пунктів;
- розроблення планів зонування населених пунктів;
- розроблення детальних планів територій;
- розроблення історико-архітектурних опорних планів.

### ***Основними завданнями Програми є:***

- регулювання соціально-економічного розвитку і дієвого інструменту реалізації довгострокової політики району;
- забезпечення територій актуальною містобудівною документацією шляхом розроблення генеральних планів та іншої документації;
- урахування державних, громадських і приватних інтересів під час планування, забудови та іншого використання територій;
- обґрунтування розподілу земель за цільовим призначенням та використання територій для містобудівних потреб;
- забезпечення раціонального розселення і визначення напрямів сталого розвитку населеного пункту;
- комплексна оцінка екологічних, економічних, соціальних, інженерно-технічних та інших передумов і обмежень використання територій;
- визначення і раціональне розташування територій житлової та громадської забудови, промислових, рекреаційних, природоохоронних, оздоровчих, історико-культурних та інших територій і об'єктів;
- організація схеми розвитку інженерно-транспортної інфраструктури;
- обґрунтування та встановлення режиму раціонального використання земель;

- визначення, вилучення (викуп) і надання земельних ділянок для містобудівних потреб на основі містобудівної документації в межах, визначених законом;
- визначення територій, що мають особливу екологічну, наукову, естетичну, історико-культурну цінність, встановлення передбачених законодавством обмежень на їх планування, забудову та інше використання;
- охорона довкілля та раціональне використання природних ресурсів;
- визначення територій, що мають бути зарезервовані для задоволення майбутніх загальнодержавних, обласних і районних потреб та умов їх тимчасового використання.

#### ***Відповідальні виконавці Програми.***

Відповідальним виконавцем Програми є відділ регіонального розвитку, містобудування та архітектури Коломийської районної державної адміністрації.

Відповідальними виконавцями в частині розроблення містобудівної та землевпорядної документації є районні державні адміністрації та органи місцевого самоврядування.

#### **4. Обґрунтування шляхів і засобів розв'язання проблеми**

Пріоритети у розробленні містобудівної та землевпорядної документації будуть надаватися:

- територіям із найменшим відсотком наявної розробленої містобудівної документації;
- населеним пунктам, де передбачається розташування інвестиційних об'єктів (індустріальні парки, об'єкти промисловості, об'єкти, які фінансуються із міжнародних фондів та позабюджетних джерел фінансування);
- територіям, що забезпечили більший відсоток фінансування з місцевого бюджету ніж передбачено програмою;
- на завершення розроблення містобудівної документації розпочатої раніше.

Топогеодезичне знімання виконується виключно для містобудівної документації передбаченої уточненими показниками програми.

Проекти землеустрою щодо зміни меж населеного пункту розробляються виключно для населених пунктів, розроблення генеральних планів яких передбачено уточненими показниками програми.

Виконання робіт по Схемі планування території Коломийського району та генеральних планів населених пунктів буде здійснюватись відповідними спеціалізованими проектними організаціями, які мають у своєму складі архітектора, що має відповідний кваліфікаційний сертифікат.

#### **5. Етапи виконання**

Визначені у додатку 1.

Показники Програми за необхідності можуть коригуватися у випадках;

- внесення змін в адміністративно-територіальний устрій району;
- зміни меж населених пунктів;
- зміни індексів та показників визначення кошторисної вартості проектно-вишукувальних робіт;
- впливом зовнішніх факторів (зміними в законодавстві, економічних та соціальних умов тощо).

#### **6. Фінансове забезпечення виконання Програми**

Фінансування Програми здійснюється за рахунок:

- коштів обласного бюджету;
- коштів районного бюджету;
- коштів місцевого бюджету;
- державних субвенцій на виконання містобудівних робіт;
- потенційних інвесторів та інших джерел, не заборонених законом.

Фінансування Програми може здійснюватись також за рахунок пайової участі замовників будівництва об'єктів містобудування на розвиток інженерно-транспортної та соціальної інфраструктури населених пунктів, благодійних внесків.

Обсяг видатків з районного бюджету на відповідний рік визначається при затвердженні районного бюджету.

Фінансування Програми за рахунок районного бюджету здійснюється виходячи з його реальних можливостей та пріоритетів. Фінансування генеральних планів населених пунктів з районного бюджету можливе після фінансування з місцевого бюджету або інших джерел.

### **7. Очікувані результати**

У результаті виконання заходів Програми вирішуються питання ефективного планування територій, розвитку інфраструктури населених пунктів, житлового будівництва, об'єктів підприємницької діяльності та побутового обслуговування, розвитку інженерної інфраструктури, забезпечення доступності до матеріалів містобудівної документації, забезпечення розвитку територій шляхом зміни меж населених пунктів, що збільшить інвестиційні вкладення у розвиток пунктів, розвитку земельних відносин, раціонального використання і охорони земельних ресурсів, ефективного і об'єктивного оподаткування та наповнення місцевих бюджетів.

**Замовник Програми**  
**Начальник відділу регіонального**  
**розвитку, містобудування**  
**та архітектури райдержадміністрації**

**Микола Костюк**

**Керівник Програми**  
**Перший заступник голови районної**  
**державної адміністрації**

**Нестор Печенюк**

**Заходи по реалізації Комплексної Програми забезпечення містобудівною документацією Коломийського району на 2018-2022 роки**

Найменування заходу	Відповідальні за виконання	Строк виконання, роки	Орієнтовний обсяг фінансування, тис. грн.	Пропозиції 2018-2022 роки тис. грн.			Очікувані результати
				Районний бюджет	Місцевий бюджет	Інші джерела	
1	2	3	4	5	6	7	8
<b>Схема планування території Коломийського району</b>							
<b>Оновлення схеми планування території Коломийського району</b>	Райдержадміністрація, відділ регіонального розвитку, містобудування та архітектури, проектна організація	2018	354	354	-	-	сталій розвиток поселень, збалансована єдність економіки соціальної сфери, екології, ефективного територіально-просторового планування і землекористування на основі ресурсного підходу з урахуванням інтересів сучасного та майбутніх поколінь
<b>Всього: 354 тисяч гривень</b>							
<b>Генеральні плани сільських населених пунктів Коломийського району</b>							
Розробка генплану <b>с. Загайпіль</b>	Коломийська райдержадміністрація, відділ регіонального розвитку, містобудування та архітектури, проектна організація	2018	140,3				
Розробка генплану <b>с. Малий Гвіздець</b>	Коломийська райдержадміністрація, відділ регіонального розвитку, містобудування та архітектури, проектна організація	2018	120,6				
Розробка генплану <b>с. Пищаче</b>	Коломийська райдержадміністрація, відділ регіонального розвитку, містобудування та архітектури, проектна організація	2018	60,2				

Розробка генплану <b>с. Михалків</b>	Коломийська райдержадміністрація, відділ регіонального розвитку, містобудування та архітектури, проектна організація	2018	71,5				
Розробка генплану <b>с. Боднарівка</b>	Коломийська райдержадміністрація, відділ регіонального розвитку, містобудування та архітектури, проектна організація	2018	60,9				
Розробка генплану <b>с. Берем'яни</b>	Коломийська райдержадміністрація, відділ регіонального розвитку, містобудування та архітектури, проектна організація	2018	80,2				
Корегування генплану <b>с. Коршів</b>	Коломийська райдержадміністрація, відділ регіонального розвитку, містобудування та архітектури, проектна організація	2018	180,0				
Корегування генплану <b>с. Ковалівка</b>	Коломийська райдержадміністрація, відділ регіонального розвитку, містобудування та архітектури, проектна організація	2018	120,4				
Корегування генплану <b>с. Остапківці</b>	Коломийська райдержадміністрація, відділ регіонального розвитку, містобудування та архітектури, проектна організація	2018	100,6				
Корегування генплану <b>с. Іванівці</b>	Коломийська райдержадміністрація, відділ регіонального розвитку, містобудування та архітектури, проектна організація	2018	110,0				
Корегування генплану <b>с. Чехова</b>	Коломийська райдержадміністрація, відділ регіонального розвитку, містобудування та архітектури, проектна організація	2018	70,5				
Корегування генплану <b>с. Ценява</b>	Коломийська райдержадміністрація, відділ регіонального розвитку, містобудування та архітектури, проектна організація	2019	110,4				

Корегування генплану <b>с. Казанів</b>	Коломийська райдержадміністрація, відділ регіонального розвитку, містобудування та архітектури, проектна організація	2019	120,5				
Корегування генплану <b>с. Ліски</b>	Коломийська райдержадміністрація, відділ регіонального розвитку, містобудування та архітектури, проектна організація	2019	110,6				
Корегування генплану <b>с. Лісна Слобідка</b>	Коломийська райдержадміністрація, відділ регіонального розвитку, містобудування та архітектури, проектна організація	2019	180,0				
Корегування генплану <b>с. Годи-Добровідка</b>	Коломийська райдержадміністрація, відділ регіонального розвитку, містобудування та архітектури, проектна організація	2019	100,7				
Корегування генплану <b>с. Товмачик</b>	Коломийська райдержадміністрація, відділ регіонального розвитку, містобудування та архітектури, проектна організація	2019	160,0				
Корегування генплану <b>с. Виноград</b>	Коломийська райдержадміністрація, відділ регіонального розвитку, містобудування та архітектури, проектна організація	2019	110,8				
Корегування генплану <b>с. Н. Велесниця</b>	Коломийська райдержадміністрація, відділ регіонального розвитку, містобудування та архітектури, проектна організація	2019	80,8				
Корегування генплану <b>с. Молодилів</b>	Коломийська райдержадміністрація, відділ регіонального розвитку, містобудування та архітектури, проектна організація	2019	80,2				
Корегування генплану <b>с. Глибока</b>	Коломийська райдержадміністрація, відділ регіонального розвитку, містобудування та архітектури, проектна організація	2020	80,2				

Корегування генплану <b>с. Грабич</b>	Коломийська райдержадміністрація, відділ регіонального розвитку, містобудування та архітектури, проектна організація	2020	80,4				
Корегування генплану <b>с. Сідлище</b>	Коломийська райдержадміністрація, відділ регіонального розвитку, містобудування та архітектури, проектна організація	2020	90,5				
Корегування генплану <b>с. Джурків</b>	Коломийська райдержадміністрація, відділ регіонального розвитку, містобудування та архітектури, проектна організація	2020	130,0				
Корегування генплану <b>с. Станіславівка</b>	Коломийська райдержадміністрація, відділ регіонального розвитку, містобудування та архітектури, проектна організація	2020	60,8				
Корегування генплану <b>с. Струпків</b>	Коломийська райдержадміністрація, відділ регіонального розвитку, містобудування та архітектури, проектна організація	2020	160,8				
Корегування генплану <b>с. Баб'янка</b>	Коломийська райдержадміністрація, відділ регіонального розвитку, містобудування та архітектури, проектна організація	2020	70,3				
Корегування генплану <b>с. Лісний Хлібичин</b>	Коломийська райдержадміністрація, відділ регіонального розвитку, містобудування та архітектури, проектна організація	2020	160,0				
Корегування генплану <b>с. Скопівка</b>	Коломийська райдержадміністрація, відділ регіонального розвитку, містобудування та архітектури, проектна організація	2020	80,5				
Корегування генплану <b>с. Черемхів</b>	Коломийська райдержадміністрація, відділ регіонального розвитку, містобудування та архітектури, проектна організація	2021	130,3				

Корегування генплану <b>с. Корнич</b>	Коломийська райдержадміністрація, відділ регіонального розвитку, містобудування та архітектури, проектна організація	2021	160,2				
Корегування генплану <b>с. Нижній Вербіж</b>	Коломийська райдержадміністрація, відділ регіонального розвитку, містобудування та архітектури, проектна організація	2021	180,0				
Корегування генплану <b>с. Шепарівці</b>	Коломийська райдержадміністрація, відділ регіонального розвитку, містобудування та архітектури, проектна організація	2021	110,6				
Корегування генплану <b>с. Угорники</b>	Коломийська райдержадміністрація, відділ регіонального розвитку, містобудування та архітектури, проектна організація	2021	140,0				
Корегування генплану <b>с. Жукотин</b>	Коломийська райдержадміністрація, відділ регіонального розвитку, містобудування та архітектури, проектна організація	2021	110,7				
Корегування генплану <b>с. Богородичин</b>	Коломийська райдержадміністрація, відділ регіонального розвитку, містобудування та архітектури, проектна організація	2021	80,8				
Корегування генплану <b>с. Ворона</b>	Коломийська райдержадміністрація, відділ регіонального розвитку, містобудування та архітектури, проектна організація	2022	140,5				
Корегування генплану <b>с. Старий Гвіздець</b>	Коломийська райдержадміністрація, відділ регіонального розвитку, містобудування та архітектури, проектна організація	2022	120,0				
Корегування генплану <b>с. Голосків</b>	Коломийська райдержадміністрація, відділ регіонального розвитку, містобудування та архітектури, проектна організація	2022	100,5				

Корегування генплану <b>с. Закрівці</b>	Коломийська райдержадміністрація, відділ регіонального розвитку, містобудування та архітектури, проектна організація	2022	80,9				
Корегування генплану <b>с. Торговиця</b>	Коломийська райдержадміністрація, відділ регіонального розвитку, містобудування та архітектури, проектна організація	2022	160,0				
<b>Всього:</b>							
<b>Всього по програмі:</b>		<b>4597,2 тисяч гривень</b>					

**Начальник відділу регіонального розвитку, містобудування та архітектури райдержадміністрації**

**Микола Костюк**



УКРАЇНА  
КОЛОМИЙСЬКА РАЙОННА РАДА  
сьоме демократичне скликання  
(сімнадцята сесія)

**РІШЕННЯ**

від 07 грудня 2017 року № 389-XVII/17  
м. Коломия

**Про Програму сприяння залученню  
інвестицій в економіку району  
на 2018-2020 роки**

Розглянувши проект Програми сприяння залученню інвестицій в економіку району на 2018-2020 роки, враховуючи вимоги законів України «Про інвестиційну діяльність», «Про режим іноземного інвестування», «Про зовнішньоекономічну діяльність», «Про засади державної регіональної політики», «Про місцеві державні адміністрації», керуючись Законом України «Про місцеве самоврядування в Україні», враховуючи висновок постійної комісії районної ради з питань соціально-економічного розвитку, промисловості, підприємництва, інвестицій, жилого-комунального господарства, комунальної власності та будівництва від 27.11.2017 року, районна рада

**вирішила:**

1. Затвердити Програму сприяння залученню інвестицій в економіку району на 2018-2020 роки (додається).
2. Фінансовому управлінню районної державної адміністрації (Г. Кравчук), виходячи з можливостей, врахувати бюджетні запити управління економіки районної державної адміністрації на виділення коштів для реалізації заходів Програми.
3. Встановити, що бюджетні призначення для реалізації заходів Програми сприяння залученню інвестицій в економіку району на 2018-2020 роки на кожен рік передбачаються щорічно при формуванні районного бюджету, виходячи із можливостей його дохідної частини.
4. Контроль за виконанням рішення покласти на постійну комісію районної ради з питань соціально-економічного розвитку, промисловості, підприємництва, інвестицій, жилого-комунального господарства, комунальної власності та будівництва (І.Бірчак).

**Голова районної ради**

**Роман Дячук**

**ЗАТВЕРДЖЕНО**  
рішення районної ради  
від \_\_\_\_\_ 2017 р. № \_\_\_\_\_

**СХВАЛЕНО**  
рішення колегії районної  
державної адміністрації  
від \_\_\_\_\_ 2017р. № \_\_\_\_\_

**Програма сприяння залученню інвестицій в економіку району  
на 2018-2020 роки**

**Замовник програми** Гранда Ольга Миколаївна –  
начальник управління економіки  
райдержадміністрації

**Керівник програми** Михайлишин  
Любов Іванівна – заступник голови  
райдержадміністрації

**ПОГОДЖЕНО**

**Фінансове управління** Кравчук  
райдержадміністрації Ганна Василівна

**юридичний відділ апарату** Поліщук  
райдержадміністрації Зореслава Богданівна

**Паспорт  
Програми сприяння залученню інвестицій в економіку району  
на 2018-2020 роки**

1. Ініціатор розроблення програми (замовник). **Управління економіки райдержадміністрації**

2. Розробники програми **Управління економіки райдержадміністрації**

3. Термін реалізації програми **2018-2020 роки**

4. Етапи фінансування програми протягом **2018-2020 роки**

5. Прогнозний обсяг фінансування програми (тис.грн.): **400,00**

Роки	Прогнозний обсяг фінансування ( тис. грн.)				
	Всього	в т.ч. за джерелами фінансування			
		Державний бюджет	Обласний бюджет	Місцевий бюджет	Спецфонд
2018-2020	<b>400,0</b>			400,0	
в т. ч.					
2018	<b>100,0</b>			100,0	
2019	<b>130,0</b>			130,0	
2020	<b>170,0</b>			170,0	

6. Очікуваний результат виконання програми **Поліпшення інвестиційного клімату в районі; створення сприятливих умов для діяльності інвесторів; підвищення рівня управління інвестиційною діяльністю в районі; покращення інвестиційної інфраструктури в районі; зростання обсягу інвестицій в основний капітал району; зростання обсягу прямих іноземних інвестицій**

7. Термін проведення звітності **щорічно**

**Замовник програми** **Ольга Гранда**

**Керівник програми** **Любов Михайлишин**

# **Програма сприяння залученню інвестицій в економіку району на 2018-2020 роки**

## **ВСТУП**

Збільшення залучення інвестицій, особливо іноземних - це пріоритетне завдання органів державної влади та місцевого самоврядування усіх рівнів, яке є необхідною умовою для забезпечення розвитку економіки району. Інвестиційна політика Коломийського району реалізовується через відповідні програмні документи. Програма сприяння залученню інвестицій в економіку району на 2018-2020 роки (далі – Програма) спрямована на розв'язання найактуальніших проблем в сфері залучення і реалізації інвестицій.

Програма розроблена у відповідності до чинного законодавства і враховує основні вимоги Господарського кодексу, законів України «Про інвестиційну діяльність», «Про режим іноземного інвестування», «Про засади державної регіональної політики», «Про місцеве самоврядування в Україні», «Про місцеві державні адміністрації», «Про добровільне об'єднання територіальних громад» та інших нормативно-правових актів, які регулюють питання інвестиційної діяльності в Україні.

Програму зорієнтовано на сприяння інвесторам на місцевому рівні, на подолання негативних явищ, які стримують надходження внутрішнього і зовнішнього капіталу.

Основою Програми є система заходів, виконання яких покращить умови для надходження інвестицій в економіку району. Обсяги фінансування заходів Програми передбачатимуться щорічно при формуванні районного бюджету, виходячи із можливостей його дохідної частини.

## **МЕТА ТА ОСНОВНІ ЗАВДАННЯ ПРОГРАМИ**

Мета Програми полягає у досягненні суттєвого збільшення обсягів залучених інвестицій в економіку району, в тому числі іноземних, для забезпечення сталого економічного зростання та створення нових високооплачуваних, кваліфікованих робочих місць, розвиненої інфраструктури за рахунок підвищення рівня інвестиційної привабливості району.

Для досягнення мети Програми необхідно забезпечити:

- підготовку якісних інвестиційних продуктів;
- створення позитивного інвестиційного іміджу району;
- підвищення якості інвестиційного супроводу.

Основними завданнями Програми є:

- організаційне та інформаційне забезпечення інвестиційної діяльності, насамперед, через діяльність спеціалізованих структур із залучення інвестицій;
- забезпечення активної взаємодії з діючими та потенційними учасниками інвестиційного процесу з метою поєднання інтересів бізнесу з інтересами району на основі співпраці;
- сприяння інвесторам шляхом комплексного їх супроводу;
- забезпечення ефективної промоції району, розкриття переваг району і представлення його як надійного та ефективного партнера;

- підготовка нових інвестиційних продуктів і поширення інформації про них серед потенційних інвесторів;
- реалізація комплексу заходів, спрямованих на документальне затвердження можливостей реалізації нових інвестиційних проектів на етапі планування розвитку (через схеми планування територій, генеральні плани населених пунктів, плани зонування території, паспорти земельних ділянок тощо);
- пошук і передбачення інвестиційно - привабливих ділянок (площадок) у генеральних планах територій;
- підготовка земельних ділянок для реалізації інвестиційних проектів;
- створення і функціонування індустріальних парків, розвиток їхньої інфраструктури;
- підвищення фахового рівня спеціалістів органів державної виконавчої влади та місцевого самоврядування, до компетенції яких належать питання реалізації державної інвестиційної політики.

## **СТАН ІНВЕСТИЦІЙНОЇ ТА ЗОВНІШНЬОЕКОНОМІЧНОЇ ДІЯЛЬНОСТІ В РАЙОНІ**

Коломийський район має вигідне економіко-географічне розташування.

Зручні транспортні розв'язки, розвинена мережа автомобільних доріг, загальна протяжність яких понад 407 кв км, зосередження особливих природних ресурсів, економічний потенціал району дозволяють вважати район інвестиційно привабливим.

В 2016 році спостерігалась позитивна динаміка збільшення прямих іноземних інвестицій в економіку району, обсяг яких станом на 1 січня 2017 року становив 1836,5 тис.дол. США. Збільшення іноземного капіталу в 2016 році на 46,2 тис. дол. США відбулось на двох підприємствах району, а саме ТОВ «М.Т.А.» (с-ще Отинія), ТОВ «Емза Дерево Україна» (с. Сопів), які займаються лісопильною та деревообробною діяльністю.

Станом на 1 липня 2017 року обсяг прямих іноземних інвестицій склав 1795,5 тис.дол. США. Зменшення іноземного капіталу відбулось за рахунок курсової різниці (41,4 тис. дол.США).

Основними інвесторами залишаються нерезиденти з Польщі, Румунії, Німеччини, Нідерландів та країн СНД, якими забезпечено 78,7% іноземного капіталу в районі. Найбільші обсяги іноземного капіталу спрямовано у підприємства сільського, лісового та рибного господарства, а також переробної промисловості, де зосереджено 50,6% та 49,4% загального обсягу відповідно.

Обсяг капітальних інвестицій (крім інвестицій з державного бюджету) станом на 1 липня 2017 року становив 82818 тис.грн, що склало 2,6 % до загальнообласного показника. У розрахунку на одну особу за цей період було освоєно 833,2 грн. капітальних інвестицій.

Обсяги експорту товарів суб'єктами зовнішньоекономічної діяльності Коломийського району у I півріччі 2017 року склали 12,1 млн.дол. США, імпорту – 1,5 млн.дол. США. У порівнянні з I півріччям 2016р. обсяги експорту збільшилися у 5 разів, імпорту – на 6,1%. Позитивне сальдо зовнішньої торгівлі товарами становило 10,6 млн.дол. Питома вага району у загальнообласних

обсягах експорту товарів склала 3,8%, імпорту – 0,3%. Партнерами у зовнішній торгівлі товарами були нерезиденти з 28 країн світу.

Найбільші обсяги експортних відвантажень товарів були спрямовані до Іспанії, Бангладеш, Південної Африки, Нідерландів, Республіки Корея та Польщі. Основу експорту склали продукти рослинного походження, деревина і вироби з деревини, готові харчові продукти.

Понад 80% обсягів імпорту району надійшло з Польщі, Німеччини та Франції, найбільша питома вага серед яких припадала на засоби наземного транспорту, крім залізничного. Основними експортоорієнтованими підприємствами району є ДП «Коломийський лісгосп», ТзОВ «Левада», ЗАТ АТ «АЛ-ПРУТ», компанія «Вудпанельплюс».

Водночас, існує багато проблем, без вирішення яких неможливо суттєво поліпшити інвестиційний клімат. Загальними чинниками, які гальмують процеси залучення інвестицій, є:

- недостатня розвиненість інфраструктури підтримки інвестиційної діяльності в регіоні;
- висока вартість позичкового капіталу, що підвищує інвестиційні ризики;
- недостатня кількість зручних транспортних розв'язок, відсутність транспортного доступу до віддалених населених пунктів;
- складність використання земель несільськогосподарського призначення для здійснення підприємницької діяльності в зв'язку з довготривалим процесом набуття права користування чи оренди земельної ділянки;
- відсутність механізму надання додаткових пільг органами місцевої виконавчої влади з метою залучення іноземних інвестицій у пріоритетні галузі економіки.

## **ОСНОВНІ АКЦЕНТИ ІНВЕСТИЦІЙНОЇ ПОЛІТИКИ РАЙОНУ**

Стратегічно важливими діями з метою стимулювання інвестиційних ресурсів та покращення інвестиційного клімату району є:

- реалізація ефективної інноваційної політики шляхом посилення інноваційної складової інвестиційної діяльності та впровадження пріоритетних інноваційних проектів;
- розроблення схем планування територій, коригування генеральних планів населених пунктів, розроблення планів зонування як основи для збалансованого розвитку територій, забезпечення гармонізації інвестиційної діяльності на теренах кожного населеного пункту та району в цілому;
- розширення промоційно-презентаційної діяльності для поширення інформації серед потенційних інвесторів;
- узгодження інтересів потенційних інвесторів із завданнями стратегічного економічного розвитку району;
- залучення додаткових коштів на створення сприятливих умов для залучення іноземних інвестицій в розвиток пріоритетних галузей економіки;
- налагодження прямих зв'язків з іноземними інвестиційними

структурами та інституціями, міжнародними фінансово-кредитними організаціями;

- активізація інвестиційної діяльності в селах та селищах району, а також в об'єднаних територіальних громадах з метою ефективного використання їхніх інвестиційних ресурсів.

При цьому слід звернути увагу на кілька важливих напрямів роботи.

Одним із найважливіших завдань є формування позитивного іміджу району як засобу підвищення його інвестиційної привабливості. Шляхами виконання цього завдання будуть розповсюдження інформації про Коломийський район як привабливий район для інвестування, його об'єктивні переваги та конкурентні можливості; підготовка інвестиційного паспорту району; оновлення каталогів продукції підприємств району, рекламних буклетів, промо-роликів про економічний та інвестиційний потенціал району; налагодження та підтримання відносин з територіальними одиницями іноземних держав, їх посольствами, торговими представництвами, міжнародними організаціями, засобами масової інформації.

Також позитивний імідж району буде залежати від стану реалізації конкретних проектів. Ефективна інвестиційна політика передбачає використання бюджетних інвестицій як засобу створення первинних умов для залучення приватного капіталу у розвиток пріоритетних галузей економіки. При цьому слід поєднувати ресурси як районного, так і низових бюджетів, а також залучення міжнародної технічної допомоги. Таким шляхом можна реалізовувати важливі інфраструктурні проекти.

Одним із порівняно нових інструментів активізації інвестиційної діяльності на місцевому рівні є державно-приватне партнерство. Найпоширенішою формою співробітництва між державним та приватним секторами залишається концесія, угоди про спільну діяльність. Підписання інвестиційних контрактів, створення спільних підприємств, врахування пропозицій інвесторів під час розроблення місцевих містобудівних програм та генеральних планів забудови населених пунктів, пайова участь разом з інвестором у капіталі приватизованих комунальних підприємств - все це сприяє тісній взаємодії партнерів та сприяє покращенню інвестиційного клімату.

Доцільно активізувати запровадження системи надання пільг інвесторам для реалізації конкретних інвестиційних проектів, програм, спорудження виробництв тощо. Система критеріїв для надання пільг може базуватись на ознаках пріоритетності проектів, таких як запровадження перспективних ресурсозберігаючих і екологічно безпечних технологій, виробництво конкурентоспроможної експортної та імпортозамінної продукції, раціональне використання місцевої сировини, розвиток наукомістких виробництв, інвестування інфраструктурних об'єктів. Пріоритетними можуть бути також проекти, які реалізуються на територіях з низьким показником рівня соціально-економічного розвитку, поліпшують структуру економіки території, використовують існуючу інженерно-технічну інфраструктуру та незадіяні матеріальні і трудові ресурси тощо.

Об'єктивним є зацікавленість інвесторів до придбання земельних ділянок несільськогосподарського призначення. Тут стратегічно важливо прискорити

процес підготовки земельних ділянок до продажу на конкурсних засадах та забезпечити спрощення пов'язаних з цим дозвільних процедур. В районі вже розпочато роботу в цьому напрямку. Постійно оновлюється систематизована база даних земельних ділянок та наявні вільні виробничі та офісні приміщення, забезпечується всебічне висвітлення через ЗМІ порядку набуття права власності або оренди.

Через відсутність коштів в районі не завершено розроблення схеми планування території району. Не проведено також інвентаризацію земель несільськогосподарського призначення. При коригуванні генеральних планів забудови населених пунктів району необхідно розвивати зони промислової забудови.

Важливим для покращення інвестиційного клімату району буде надання іноземним та вітчизняним інвесторам адміністративного та нормативно - правового сприяння в реалізації інвестиційних проектів. З цією метою доцільно запровадити систему «єдине інвестиційне вікно», що спростить роботу інвесторів з структурами дозвільних служб.

## **СИСТЕМА ЗАХОДІВ З РЕАЛІЗАЦІЇ ПРОГРАМИ**

### **Система заходів з реалізації Програми**

З метою досягнення основної мети та для практичної реалізації основних напрямів Програми розроблено систему заходів. Заходи передбачають удосконалення та формування механізмів, що сприятимуть поліпшенню інвестиційного клімату в районі та регулюватимуть інвестиційну діяльність. Система заходів визначає терміни та конкретних виконавців на найближчу перспективу і буде щорічно коригуватись і наповнюватись новим змістом відповідно до ситуації.

Система заходів структурована за такими напрямками:

- створення сприятливих умов для діяльності інвесторів та реалізації інвестиційних проектів;
- підготовка якісних інвестиційних продуктів;
- формування позитивного інвестиційного іміджу району;
- підвищення компетентності фахівців органів державної влади і місцевого самоврядування у сфері залучення ресурсів приватних інвесторів.

### **Фінансове забезпечення Програми**

Для реалізації Програми передбачається фінансування з районного бюджету. Обсяги фінансування щорічно уточнюються та визначаються відповідно до можливостей бюджету на кожен бюджетний рік, прийнятих інвестиційних пропозицій і програм, пропозицій суб'єктів господарювання.

Бюджетні призначення для реалізації заходів Програми передбачаються щорічно при формуванні районного бюджету, виходячи із можливостей його дохідної частини та інших джерел фінансування, не заборонених законодавством.

### **Моніторинг результативності Програми**

Система оцінювання результативності та ефективності Програми – одна з ключових умов її успішного впровадження. Система моніторингу побудована на основі оцінювання ефективності. Результати оцінювання стану реалізації Програми будуть основою для внесення розробником змін та доповнень до неї.

Одним з основних організаційних завдань Програми є координація дій місцевих органів виконавчої влади та органів місцевого самоврядування щодо підтримки сприятливого інвестиційного середовища.

Програма передбачає щорічну розробку відповідних заходів щодо її реалізації з необхідним фінансовим забезпеченням.

Організацію та контроль за виконанням Програми здійснює райдержадміністрація та районна рада щорічно.

Координує діяльність місцевих органів виконавчої влади, пов'язаної з виконанням Програми, управління економіки райдержадміністрації.

### **Очікувані результати**

В результаті реалізації заходів Програми очікується поліпшення інвестиційного клімату в районі, активізація інвестиційної діяльності та створення умов для зростання надходжень інвестицій в економіку району.

За час реалізації Програми обсяг прямих іноземних інвестицій в розрахунку на одного жителя району планується збільшити вдвічі. Зазначений прогноз базується на припущенні, що чинники, які формуються на загальнодержавному рівні, не будуть негативно впливати на інвестиційну привабливість економіки. Зростання надходжень інвестицій дозволить більш ефективно та оперативно вирішувати існуючі проблеми соціально-економічного розвитку району.

**Перелік заходів,  
обсяги та джерела фінансування Програми сприяння залученню інвестицій в економіку Коломийського району  
на 2018-2020 роки**

Назва замовника: управління економіки райдержадміністрації

Назва програми: Програма сприяння залученню інвестицій в економіку Коломийського району на 2018-2020 роки

№ п/п	Найменування заходу	Виконавець	Термін виконання	Орієнтовні обсяги фінансування, тис.грн.				Очікувані результати
				Рік	Загальний обсяг	в т.ч. за джерелами		
						Районний бюджет	Інші джерела	
<b>Формування сприятливих умов для діяльності інвесторів та реалізації інвестиційних проєктів</b>								
<b>1</b>	<b>2</b>	<b>3</b>	<b>4</b>	<b>5</b>	<b>6</b>	<b>7</b>	<b>8</b>	<b>9</b>
1.	Розроблення схем планування території району	Відділ регіонального розвитку, містобудування та архітектури райдержадміністрації	2018 -2020 р.р.					Затверджені схеми планування територій
2.	Коригування генеральних планів населених пунктів з метою передбачення перспективних територій для реалізації інвестиційних проєктів, подання на затвердження відповідним місцевим радам	Органи місцевого самоврядування, відділ регіонального розвитку, містобудування та архітектури райдержадміністрації	2018 -2020 р.р.					Підвищення якості містобудівної документації, збільшення кількості інвестиційно привабливих територій
3.	Забезпечення функціонування системи «єдиного інвестиційного вікна» з метою ефективної взаємодії інвесторів з органами влади для вирішення проблемних питань	Структурні підрозділи райдержадміністрації та органи місцевого самоврядування в межах повноважень	2018 -2020 р.р.					Спрощення дозвоільно – реєстраційних та погоджувальних процедур для інвесторів
4.	Підготовка пропозицій щодо поліпшення інвестиційного клімату та надання узагальнених пропозицій органам державної виконавчої влади вищого рівня	Управління економіки райдержадміністрації	2018 -2020 р.р.					Підвищення рівня поінформованості органів державної виконавчої влади вищого рівня щодо несприятливих умов для діяльності інвесторів з метою прийняття відповідних

								управлінських рішень
5.	Сприяння в реалізації пріоритетних інвестиційних проєктів на території району, в т.ч. в галузях економіки	Райдержадміністрація, структурні підрозділи райдержадміністрації	2018 -2020 р.р.					Економізація стратегічних напрямків розвитку територій
6.	Налагодження конструктивного діалогу між громадами та інвесторами ( в т.ч. потенційними) з метою встановлення партнерських відносин	Органи місцевого самоврядування, управління економіки райдержадміністрації	2018 -2020 р.р.					Створені умови для партнерських відносин між громадами та інвесторами
<b>Підготовка інвестиційних продуктів</b>								
7.	Пошук вільних земельних ділянок державної та комунальної власності для реалізації інвестиційних проєктів. Підготовка документів на окремі земельні ділянки, які пропонуються для продажу (надання в оренду) потенційним інвесторам	Органи місцевого самоврядування, управління економіки райдержадміністрації, міськрайонне управління у Коломийському районі та м.Коломиї Головного управління управління Держгеокадастру в Івано-Франківській області	2018 -2020 р.р.					Наявність готових пакетів документів для земельних ділянок для реалізації пріоритетних проєктів
8.	Підготовка матеріалів щодо утворення в районі індустріальних і технологічних парків на основі вивчення та комплексного аналізу інфраструктури територій, в т.ч. концепції та техніко – економічного обґрунтування розміщення таких парків, сприяння, в межах компетенції, у розробленні відповідної документації щодо окремих індустріальних парків та державній реєстрації	Управління економіки райдержадміністрації, і органи місцевого самоврядування, міськрайонне управління у Коломийському районі та м.Коломиї Головного управління управління Держгеокадастру в Івано-Франківській області, відділ регіонального розвитку, містобудування та архітектури райдержадміністрації	2018-2020 р.р.					Підготовлені матеріали щодо створення індустріальних парків
9.	Удосконалення, узагальнення	Управління економіки	2018 -2020 р.р.					Підвищення рівня

	та постійне оновлення електронних баз даних інвестиційних проєктів та пропозицій, вільних об'єктів нерухомості (земельні ділянки, виробничі площі, об'єкти незавершеного будівництва), поширення їх серед потенційних інвесторів українською та англійською мовами.	райдержадміністрації, органи місцевого самоврядування, міськрайонне управління у Коломийському районі та м.Коломиї Головного управління Держгеокадастру в Івано-Франківській області						поінформованості потенційних інвесторів про перспективи інвестиційної діяльності в регіоні
10.	Підготовка презентацій для потенційних інвесторів, в т.ч. щодо окремих інвестиційних проєктів та об'єктів нерухомості українською та англійською мовами	Управління економіки райдержадміністрації, органи місцевого самоврядування	2018 -2020 р.р.					Створення інвестиційних продуктів
<b>Формування позитивного інвестиційного іміджу району</b>								
11.	Постійне оновлення інвестиційного паспорту району та його розміщення в мережі Інтернет	управління економіки райдержадміністрації	2018 -2020 р.р.					Актуалізація інформації про інвестиційні можливості територій
12.	Участь у заходах і проведення заходів з налагодження нових зв'язків з інвесторами, представлення економічного, інвестиційного та експортного потенціалу, промоція району, вивчення досвіду залучення інвестицій (виставки, виставкової акції, форуми, ярмарки, торгові місії, бізнес – зустрічі, візити, засідання, наради, конференції, презентації, переговори тощо)	управління економіки райдержадміністрації, структурні підрозділи райдержадміністрації	2018 -2020 р.р.	2018-2020 в т.ч. 2018 2019 2020	40 50 65	40 50 65		Налагодження нових зв'язків з інвесторами
13.	Створення/виготовлення і підтримка інформаційних і презентаційних ресурсів/матеріалів, зокрема,	Управління економіки райдержадміністрації	2018 -2020 р.р.	2018-2020 в т.ч. 2018	50	50		Поліпшення рівня поінформованості потенційних інвесторів

	буклетів, компакт-дисків, флаєрів, постерів, планшетів, інформаційних програм і роликів, відеофільмів, плакатів, банерів, стендів, інвестиційних карт, інших презентаційних матеріалів про економічний потенціал, інвестиційний клімат, можливості залучення інвестицій в економіку району і для промоції конкретних інвестиційних продуктів (проектів) та поширення матеріалів серед потенційних інвесторів			2019 2020	65 85	65 85		
<b>Підвищення компетентності фахівців органів державної влади і місцевого самоврядування з питань залучення ресурсів інвесторів, поліпшення умов для реалізації програми</b>								
14.	Участь в засіданнях, нарадах, конференціях, семінарах, навчаннях, тренінгах з питань підготовки інвестиційних продуктів, залучення інвестицій, інвестиційної діяльності; участь в аналогічних заходах за межами району	Відділ з питань євроінтеграції, зовнішніх зв'язків, інвестицій та туризму управління економіки райдержадміністрації	2018 -2020 р.р.					Покращення рівня підготовки фахівців райдержадміністрацій з питань інвестиційної діяльності
15.	Активізація роботи щодо залучення в економіку району коштів міжнародної технічної допомоги для впровадження проектів, які поліпшують міжнародний імідж району	Управління економіки райдержадміністрації, структурні підрозділи райдержадміністрації, органи місцевого самоврядування, неурядові громадські організації	2018 -2020 р.р.					Збільшення обсягів залучення міжнародної технічної допомоги, поліпшення іміджу району серед ділових кіл
16.	Інформаційно – технічне забезпечення виконання програми, поліпшення матеріально – технічного забезпечення для ведення баз даних, підготовки презентацій тощо)	Управління економіки райдержадміністрації	2018 -2020 р.р.	2018-2020 в т.ч. 2018 2019 2020	10 15 20	10 15 20		Підвищення якості аналітичних матеріалів з питань залучення інвестицій



УКРАЇНА  
КОЛОМИЙСЬКА РАЙОННА РАДА  
сьоме демократичне скликання  
(сімнадцята сесія)

**РІШЕННЯ**

від 07 грудня 2017 року № 390-XVII/17

**Про хід виконання рішення  
районної ради від 22.10.2015р. № 822-XXXVII/15  
«Про цільову програму «Імунопрофілактики  
та захисту населення від інфекційних хвороб у  
Коломийському районі на 2016-2020 роки»**

Заслухавши та обговоривши інформацію про хід виконання цільової Програми «Імунопрофілактика та захист населення від інфекційних хвороб в Коломийському районі та 2016-2020р.р.», враховуючи висновок постійної комісії з питань охорони здоров'я, материнства, дитинства, соціального захисту учасників АТО та членів їх сімей від 24.11.2017 року, районна рада

***вирішила:***

1. Інформацію про хід виконання цільової Програми «Імунопрофілактики та захисту населення від інфекційних хвороб у Коломийському районі на 2016-2020 рр.» взяти до уваги (додається).
2. Головному лікарю Комунального закладу Коломийської районної ради «Коломийський районний Центр ПМСД» Джалапину Б.М. забезпечити згідно централізованих поступлень вакцин та імунобіологічних препаратів проведення імунопрофілактики населення Коломийського району.
3. Контроль за виконанням рішення покласти на постійну комісію з питань охорони здоров'я, материнства, дитинства, соціального захисту учасників АТО та членів їх сімей (Явдошняк І.В.).

**Голова районної ради**

**Роман Дячук**



УКРАЇНА  
КОМУНАЛЬНИЙ ЗАКЛАД КОЛОМИЙСЬКОЇ РАЙОННОЇ РАДИ  
« КОЛОМИЙСЬКИЙ РАЙОННИЙ ЦЕНТР ПЕРВИННОЇ  
МЕДИКО-САНІТАРНОЇ ДОПОМОГИ»

вул. Театральна, 54, м. Коломия, Івано-Франківської області, 78200, тел. (03433) 5 04 27  
Код ЄДРПОУ 39020574 e-mail.:kol.rcpmsd@i.ua

06.11.2017 № 1207/01-04

Голові Коломиїської  
районної ради  
п.Р.В.Дячуку

Довідка

про хід виконання рішення районної ради від 22.10.2015р. №822-XXXVII/15  
про цільову програму «Імунопрофілактики та захисту населення від  
інфекційних хвороб у Коломиїському районі на 2016р.-2020р.»

Імунопрофілактика здійснюється згідно календаря щеплень відповідно до наказу МОЗ України №551 від 11.08.2014р. « Про удосконалення проведення профілактичних щеплень в Україні » мета якої досягнути колективного імунітету при досягненні обсягу імунізації 95% дитячого населення. Для проведення імунізації за рахунок державного бюджету заклад централізовано отримує вакцини та імунобіологічні препарати відповідно до плану проведення вакцинації дитячого населення Коломиїського району.

Вакцина	Залишок на початок року (доз)	Отримано	Виконано щеплень	Використано доз	Залишок (доз)
БЦЖ	3240		689	2490	750
ІПВ	130		94	130	0
ОПВ	529	3400	2150	2947	982
АКДП	314	2200	806	935	1579
АаКДП	1		1	1	0
АДП	849	1200	962	1142	907
ГепВ	1303	2000	1973	1975	1328
Нів	1098	200	795	411	887
АаКДП +Нів+ІПВ	134	250	384	384	0
АДП-м	3772	5000	3855	4332	4440
КПК	188	4000	2597	3717	471

Вакцинацію проти туберкульозу новонароджених дітей проведено на 82,5%, ревакцинація дітей у 7 р. виконана на 23,4%. Тимчасово була відсутня вакцина БЦЖ у пологовому будинку.

Первинний вакцинальний комплекс (I,II,III) отримали:

- з профілактики поліомієліту – 22.1%

- АКДП (профілактика дифтерії, кашлюку, правцю) – 18.5%. Низький відсоток виконання даного показника пояснюється відсутністю вакцини «Пентаксим», яка необхідна на I, II вакцинацію.  
Вакцинацію КПК (кір, паротит, краснуха) в 1 рік – 59,7%, в 6 р.- 53,7%.  
В зв'язку із підвищеною захворюваністю на кір в Івано-Франківській області з 11.09.2017р. проводиться додаткова імунізація дітей проти кору, паротиту, краснухи віком від 1 до 9 років. Для цієї мети додатково централізовано отримано 3500 доз вакцини «Пріорікс».  
Вакцинація проти гепатиту В дітей першого року життя виконано на 36,4%.  
Програму «Імунопрофілактики та захисту населення від інфекційних хвороб у Коломийському районі на 2016р.-2020р.» у 2016 році було профінансовано 10 тис.грн. з яких закуплено ємкості для забору мокротиння на суму 5700грн. та бланки первинної документації на суму 4300грн. У 2017році Програма профінансована на закупівлю 5 холодильників на суму 27775грн. для зберігання вакцин та імунобіологічних препаратів та на виготовлення бланків первинної медичної документації на суму 12225грн.

**Головний лікар**

**Джалапин Б.М.**



МІНІСТЕРСТВО ОХОРОНИ ЗДОРОВ'Я  
КОЛОМИЙСЬКА ЦЕНТРАЛЬНА РАЙОННА ЛІКАРНЯ

78200, м. Коломия, Івано-Франківська обл., вул. Р. Крушельницьких, 26, тел. 4-70-35

E-mail: crl\_kol@i.ua

№675/01-04/04 від 07.11.2017 р.

На № 187/1-34/07 від 31.10.2017 р.

ГОЛОВІ РАЙОННОЇ РАДИ  
п. Роману Дячуку

Інформація

«Про хід виконання рішення районної ради від 22.10.2015 р. № 822-XXXVIII|15  
«Про цільову програму «Імунопрофілактики та захисту населенні від  
інфекційних хвороб Коломийського району на 2016-2020 роки»

Згідно п.2 Заходів та обсягів фінансування цільової програми забезпечення закупівлі імунобіологічних препаратів за епідемічними показами (АП-анатоксину, ППС, ППЛ, антирабічного імуноглобуліну, ентерабічної вакцини КОКАВ, протизміїної, протигангренозної, протибулістичної сиворотки) для покращення захисту населення від інфекційних захворювань за епідемічними показами:

**в 2016 році** передбачено 308 тис.грн, виділено – 30 тис.грн, придбано 241 дозу ( 123 дози індіраб (сказ), 88 доз рабіпур (сказ), 30 доз АП (правець) на суму 30 765, 87 грн.

**в 2017 році** передбачено 308 тис.грн, виділено – 30 тис.грн, придбано 65 доз Індіраб на суму 29 229 грн. Додатково з бюджетних коштів придбано 175 доз Індірабу на суму 69 699 грн, за благодійні кошти придбано 10 доз Індірабу на суму 4057 грн , централізовано отримано 25 доз Рабіпур на суму 6498 грн.

Головний лікар Коломийської ЦРЛ

Петро Лесів



УКРАЇНА  
КОЛОМИЙСЬКА РАЙОННА РАДА  
сьоме демократичне скликання  
(шістнадцята сесія)

**РІШЕННЯ**

від 07 грудня 2017 року № 391-ХVII/17  
м. Коломия

**Про хід виконання рішення районної ради  
від 22.10.2015 року №829-ХХХVII/15  
«Про Комплексну програму перспективи  
агропромислового комплексу та розвитку  
сільських територій Коломийського району  
у 2016-2020 роках»**

Заслухавши інформацію начальника відділу агропромислового розвитку районної державної адміністрації про хід виконання рішення районної ради від 22.10.2015 року №829-ХХХVII/15 «Про Комплексну програму перспективи агропромислового комплексу та розвитку сільських територій Коломийського району у 2016-2020 роках», враховуючи висновок постійної комісії районної ради з питань аграрної, соціальної політики на селі та земельних відносин від 27.11.2017 року, районна рада

**в и р і ш и л а :**

1. Інформацію про хід виконання рішення районної ради від 22.10.2015 року №829-ХХХVII/15 «Про Комплексну програму перспективи агропромислового комплексу та розвитку сільських територій Коломийського району у 2016-2020 роках» взяти до уваги (додається).

2. Відділу агропромислового розвитку районної державної адміністрації (Р.Шупяк) забезпечити виконання заходів та завдань Програми розвитку агропромислового комплексу та сільських територій Коломийського району у 2016-2020 роках.

3. Фінансовому управлінню районної державної адміністрації (Г.Кравчук), виходячи з можливостей дохідної частини районного бюджету, передбачити кошти на виконання заходів даної програми у проекті районного бюджету на 2018 рік.

4. Контроль за виконанням даного рішення покласти на постійну комісію районної ради з питань аграрної політики, земельних відносин, розвитку села, природокористування та охорони навколишнього середовища (М.Гнатюк).

**Голова районної ради**

**Роман Дячук**

**Інформацію про хід виконання рішення районної ради від  
22.10.2015 №829-XXXVII/15 «Про Комплексну програму перспективи  
агропромислового комплексу та розвитку сільських територій  
Коломийського району у 2016-2020 роках»**

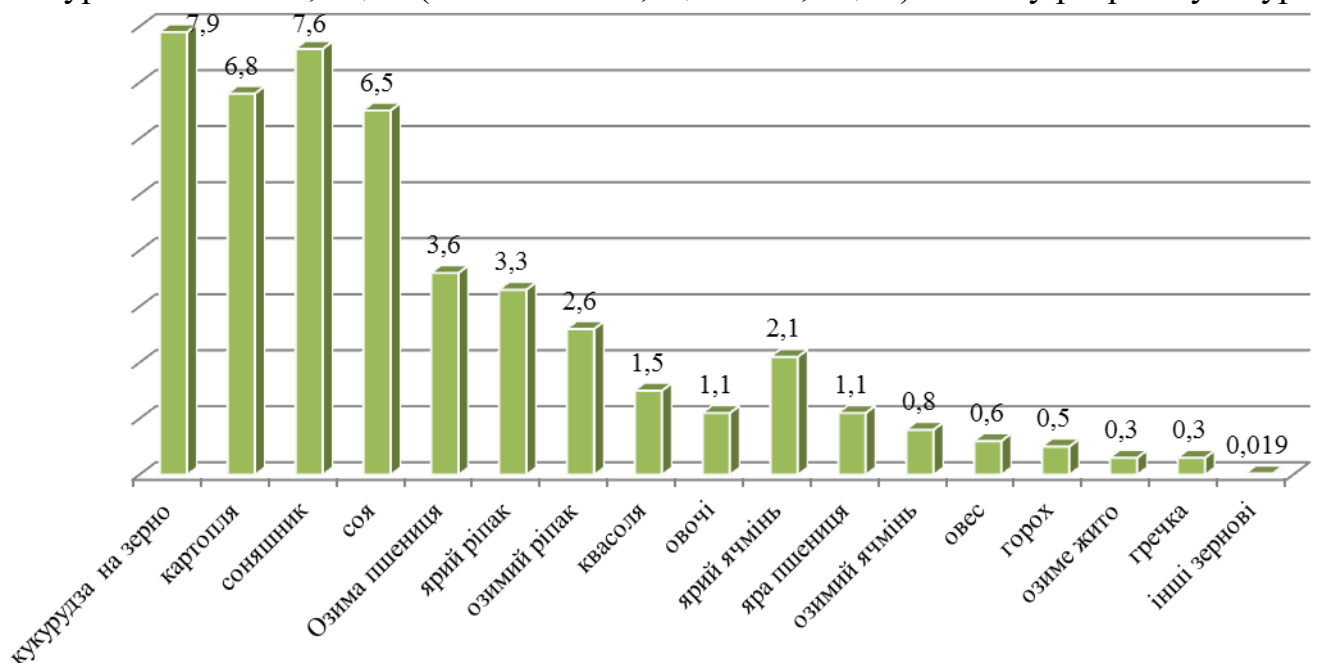
**ГАЛУЗЬ РОСЛИННИЦТВА**

З наявних 68,3 тис. га земель сільськогосподарського призначення 45,7 тис. га (або 67%) припадає на рілля, з якої у сільськогосподарських підприємствах – 30,8 тис. га, а решта 14,9 тис.га у обробітку особистих селянських господарств.

Аграрний сектор району представлений 74 сільськогосподарськими підприємствами, з яких 38 –проводять обробіток сільськогосподарських угідь та вирощують сільськогосподарську продукцію. Найпотужнішими працюючими підприємствами в районі є філія ПрАТ «Зернопродукт МХП «Перспектив» в обробітку 5,8 тис.га, ПСП «Оскар» - 3,8 тис. га, ТОВ «Райз Прикарпаття» - 1,7 тис.га, ПП «Степан Мельничук» - 1,6 тис.га,ТзОВ «Компанія «Агро-Дует» - 1,4 тис. га,ПП «Галицькі аграрні інвестиції» - 1,2 тис. га, ФГ «Прометей» - 0,7 тис. га.

Станом на 3 листопада 2017року в районі вироблено сільськогосподарської продукції на 126,5% більше, ніж за відповідний період минулого року, у тому числі сільськогосподарськими підприємствами – на 119,4%, у господарствах населення району на 133,4%.

Станом на 3 листопада продовжується збирання зернових та зернобобових культур. Так, за оперативними даними агроформувань по всіх категоріяхгосподарстввже намолочено 107,3 тис.тонн зерна з площі 17,3 тис.га або 92,1% до прогнозованих площ (18,8 тис.га) урожайність 62,0 ц/га, в тому числі в сільськогосподарських підприємствах намолочено 49,8 тис.тонн зерна з площі 7,6 тис.га або 83,8% до прогнозованих площ (9,1 тис.га) урожайність 65,3 ц/га (по області 55,9ц/га - 59,5 ц/га) з яких у розрізі культур:



**Рис. Структура посівних площ у розрізі культур по району в 2016-2017 роках, тис.га**

- **озима пшениця** намолочено по всіх категоріях господарств 20,9 тис. тонн з площі 3,6 тис.га або 100% до прогнозу отримано урожайність 57,9 ц/га в тому числі у сільськогосподарських підприємствах 11,3 тис. тонн з площі 1,9 тис.га або 100% до прогнозу отримано урожайність 58,8 ц/га. (по області 58,0 ц/га – 60,1 ц/га). *Частка району у загальнообласному показнику 7,2% та 6,4% (по області 289,5 тис.тонн/178,4 тис.тонн).*

- **озимий ячмінь** намолочено по всіх категоріях господарств 5,9 тис. тонн з площі 0,8 тис.га або 100% до прогнозу отримано урожайність 68,0 ц/га в тому числі у сільськогосподарських підприємствах 5,5 тис. тонн з площі 0,8 тис.га або 100% до прогнозу отримано урожайність 68,2 ц/га. (по області 57,8 ц/га – 59,7 ц/га). *Частка району у загальнообласному показнику 13,9% та 17,6% (по області 42,1 тис.тонн/31,4 тис.тонн).*

- **озиме жито** намолочено по всіх категоріях господарств 0,9 тис. тонн з площі 0,3 тис.га або 100% до прогнозу отримано урожайність 38,8 ц/га в тому числі у сільськогосподарських підприємствах 23,0 тис. тонн з площі 6 га або 100% до прогнозу отримано урожайність 38,3 ц/га. (по області 47,1 ц/га – 69,2 ц/га). *Частка району у загальнообласному показнику 8,3% та 0,3% (по області 11,9 тис.тонн/6,6 тис.тонн).*

- **яра пшениця** намолочено по всіх категоріях господарств 5,3 тис. тонн з площі 1,1 тис.га або 100% до прогнозу отримано урожайність 48,4 ц/га в тому числі у сільськогосподарських підприємствах 2,7 тис. тонн з площі 0,5 тис.га або 100% до прогнозу отримано урожайність 49,8 ц/га. (по області 47,1 ц/га – 48,7 ц/га). *Частка району у загальнообласному показнику 14,0% та 15,0% (по області 37,8 тис.тонн/18,0 тис.тонн).*

- **ярий ячмінь** намолочено по всіх категоріях господарств 8,9 тис. тонн з площі 2,1 тис.га або 100% до прогнозу отримано урожайність 43,4 ц/га в тому числі у сільськогосподарських підприємствах 4,2 тис. тонн з площі 0,9 тис.га або 100% до прогнозу отримано урожайність 43,8 ц/га. (по області 47,0 ц/га – 46,8 ц/га). *Частка району у загальнообласному показнику 10,1% та 14,0% (по області 88,4 тис.тонн/29,9 тис.тонн).*

- **овес** намолочено по всіх категоріях господарств 2,3 тис. тонн з площі 0,6 тис.га або 100% до прогнозу отримано урожайність 36,3 ц/га в тому числі у сільськогосподарських підприємствах 156 тонн з площі 43 га або 100% до прогнозу отримано урожайність 36,3 ц/га. (по області 33,8 ц/га – 32,4 ц/га). *Частка району у загальнообласному показнику 14,1% та 6,7% (по області 16,3 тис.тонн/2,3 тис.тонн).*

- **горох** намолочено по всіх категоріях господарств 2,2 тис. тонн з площі 0,5 тис.га або 100% до прогнозу отримано урожайність 44,9 ц/га в тому числі у сільськогосподарських підприємствах 2,1 тис. тонн з площі 0,4 тис.га або 100% до прогнозу отримано урожайність 45,0 ц/га. (по області 44,5 ц/га – 45,1 ц/га). *Частка району у загальнообласному показнику 21,8% та 24,3% (по області 10,1 тис.тонн/8,9 тис.тонн).*

- **інші зернобобові** намолочено по всіх категоріях господарств 24,4 тис. тонн з площі 19 га або 100% до прогнозу отримано урожайність 12,8 ц/га в тому числі у сільськогосподарських підприємствах 14,9 тис. тонн з площі 12 га або 100% до прогнозу отримано урожайність 12,4 ц/га.

- **квасоля** намолочено у сільськогосподарських підприємствах 3,3 тис. тонн з площі 1,5 тис. га або 100% до прогнозу отримано урожайність 22,8 ц/га.

- **кукурудза на зерно** намолочено по всіх категоріях господарств 56,9 тис. тонн з площі 6,4 тис. га або 81,4% до прогнозу (7,9 тис. га) отримано урожайність 88,5 ц/га в тому числі у сільськогосподарських підприємствах 23,4 тис. тонн з площі 2,6 тис. га або 63,8% до прогнозу (4,1 тис. га) отримано урожайність 90,0 ц/га. (по області 68,9 ц/га – 67,4 ц/га). *Частка району у загальнообласному показнику 26,4% та 37,1% (по області 215,4 тис. тонн/63,1 тис. тонн).*

- **гречка** намолочено по всіх категоріях господарств 358 тонн з площі 329 га або 100% до прогнозу отримано урожайність 10,9 ц/га в тому числі у сільськогосподарських підприємствах 271 тонн з площі 246 га або 100% до прогнозу отримано урожайність 11,0 ц/га. (по області 12,5 ц/га – 12,2 ц/га). *Частка району у загальнообласному показнику 9,8% та 9,1% (по області 3,6 тис. тонн/2,9 тис. тонн).*

### **Збір технічних культур**

- **озимий ріпак** намолочено у сільськогосподарських підприємствах 6,9 тис. тонн з площі 3,3 тис. га або 100% до прогнозу отримано урожайність 26,6 ц/га (по області 29,7 ц/га). *Частка району у загальнообласному показнику 9% серед 12 районів, які вирощували культуру (по області 76,6 тис. тонн).*

- **ярий ріпак** намолочено у сільськогосподарських підприємствах 13,1 тис. тонн з площі 6,0 тис. га або 100% до прогнозу отримано урожайність 37,8 ц/га (по області 31,0 ц/га).

- **соя** намолочено у сільськогосподарських підприємствах 13,1 тис. тонн з площі 6,0 тис. га або 92,8% до прогнозу (6,5 тис. га) отримано урожайність 21,8 ц/га. (по області 23,0 ц/га). *Частка району у загальнообласному показнику 26,4% серед 12 районів, які вирощували культуру (по області 49,7 тис. тонн).*

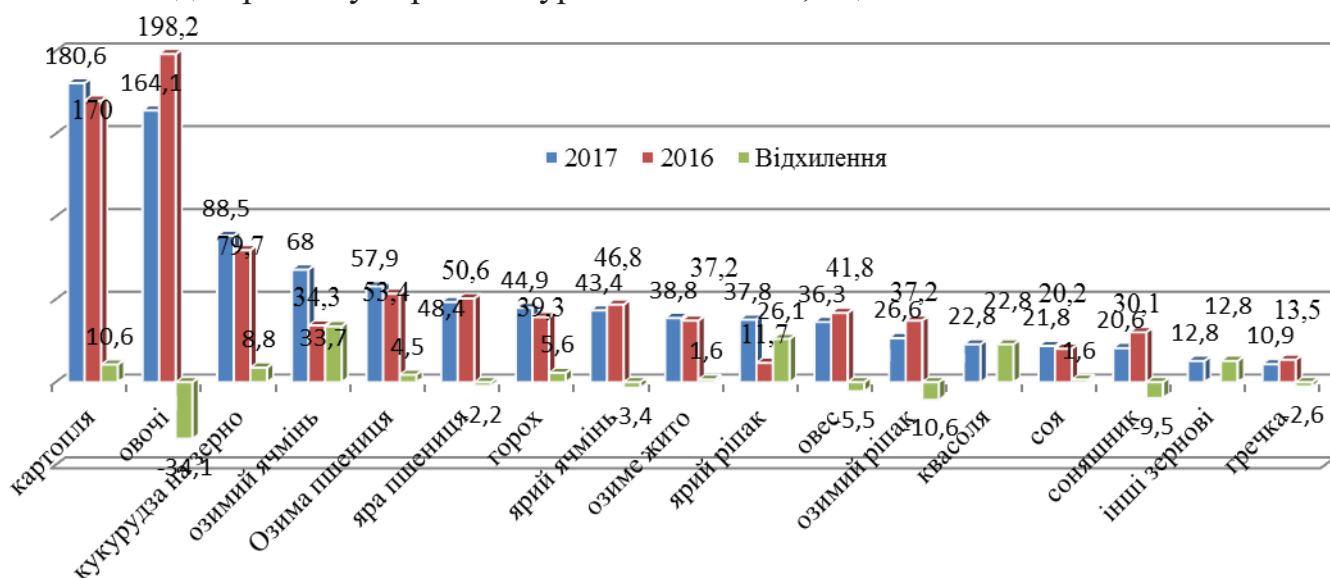
- **соняшник** намолочено у сільськогосподарських підприємствах 8,7 тис. тонн з площі 4,2 тис. га або 55,5% до прогнозу (7,6 тис. га) отримано урожайність 20,6 ц/га. (по області 23,5 ц/га). *Частка району у загальнообласному показнику 13,5% серед 8 районів, які вирощували культуру (по області 64,8 тис. тонн).*

### **Збір овочевих культур**

- **овочі** зібрано по всіх категоріях господарств 17,0 тис. тонн з площі 1,0 тис. га або 94,8% до прогнозу (1,1 тис. га) отримано урожайність 164,1 ц/га в тому числі у сільськогосподарських підприємствах 775 тонн з площі 46 га або 80,7% до прогнозу (57 га) отримано урожайність 168,5 ц/га. (по області 153,7 ц/га – 210,6 ц/га). *Частка району у загальнообласному показнику 11,3% та 25,9% серед 14 районів, які вирощували культуру (по області 150,0 тис. тонн/2,9 тис. тонн).*

- **картопля** зібрано по всіх категоріях господарств 124,0 тис. тонн з площі 6,8 тис. га або 100% до прогнозу отримано урожайність 180,6 ц/га в

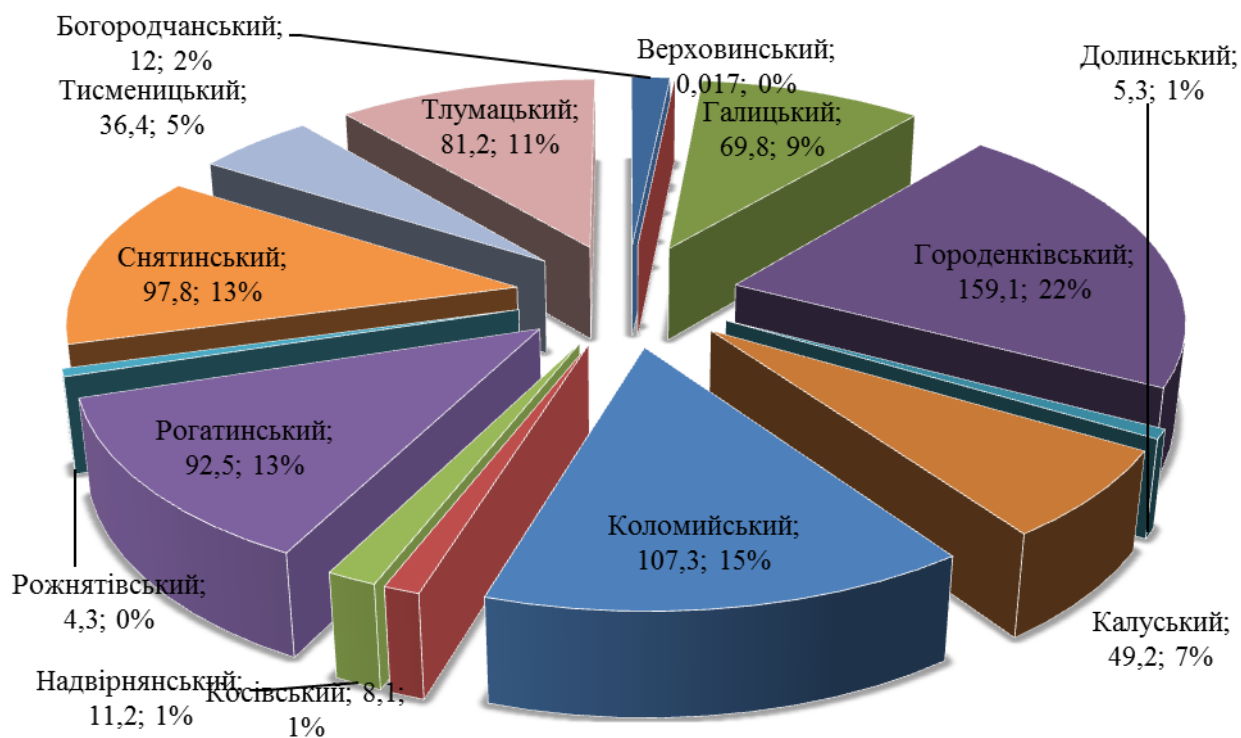
тому числі у сільськогосподарських підприємствах 180 тонн з площі 10 га або 100% до прогнозу отримано урожайність 168,0 ц/га.



**Рис. 2 Порівняння урожайності культур у 2017 році, ц/га**

Хлібороби району провели весь комплекс осінньо-польових робіт 2017 року на належному технологічному рівні, урожайність всередньому сільськогосподарських культур не нижча показників минулих років, можна порівняння цьогорічної урожайності побачити згідно графіка рис.2. Такі результати стали можливими завдяки новітнім технологіям у вирощуванні сільськогосподарських культур та чіткій організації праці, багаторічному щоденному досвіду сільськогосподарських товаровиробників.

Для того щоб орієнтуватись у вкладі району у розвитку агропромислового комплексу на рівні області, найбільший вал збору зернобобових в Городенківському районі – 159,1 тис.тонн (22,0%), Коломийському районі – 107,3 тис. тонн, (15,0%) Снятинському районі – 97,8 тис. тонн (13,0%), Рогатинському районі – 92,5 тис. тонн (13,0%) та Тлумацькому районі – 81,2 тис. тонн. (11,0%) згідно кругової гістограми, рис.3



### **Рис. 3 Частка району у загальнообласному валу виробництва тис.тонн.**

До початку проведення осінньо-польових робіт та посів озимих культур під урожай 2018 року проведено підготовку необхідної ґрунтообробної та посівної техніки.

Господарствами підготовлено та перевірено посівний матеріал для посіву озимих зернових культур урожаю 2018 року. При потребі 2159 тонн насіння, засипано 2020 тонн власного насіння, або 93,6% до потреби та придбано 130 тонн, або 6,4%. Для посіву господарства використовують посівний матеріал власного виробництва не нижче третьої репродукції.

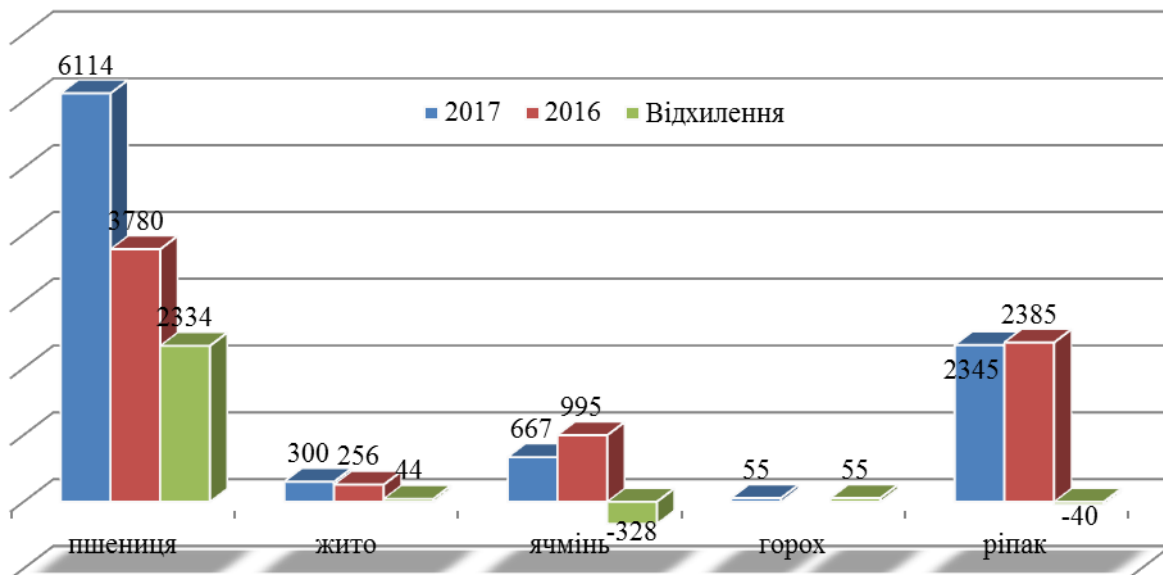
Накопичення пального господарства проводять до технологічної потреби, перебоїв в роботі через нехватку пального господарствах немає.

До технологічної потреби внесення мінеральних добрив у сільськогосподарських підприємствах під посів озимих культур урожаю 2018 року становить 1925 тонн, фактично внесено під посів 2601 тонну, або 135,1% (до потреби), закупівля мінеральних добрив господарствами продовжується для внесення їх під урожай наступного року в період весняно-літніх польових робіт.

Згідно структури посіву під урожай 2018 року посів озимих культур у всіх категоріях господарств заплановано провести на площі 7550 га, з яких: озимої пшениці на площі 4250 га, озимого жита на площі 500 га, озимого ячменю на площі 600 га, озимого ріпаку на площі 2200 га, в тому числі у сільськогосподарських підприємствах посів озимих культур провести на площі 5500 га, з яких: озимої пшениці на площі 2600 га, озимого жита на площі 250 га, озимого ячменю на площі 450 га та озимого ріпаку на площі 2200 га.

Станом на 03.11.2016р. всіма категоріями господарств проведено підготовку ґрунту під посів озимих культур урожаю 2018 року на площі 9510 га, або 126,0% до прогнозованих площ, в тому числі у сільськогосподарських підприємствах проведено підготовку ґрунту на площі 7460 га, або 135,6%.

Разом з тим, важливо дотримуватися прогнозованих площ посіву озимих культур, які заплановано провести всіма категоріями господарств на площі 7550 га. Посів озимих культур всіма категоріями господарств проведено на площі 7136 га, або 133,4% до прогнозу, з яких: 2345,0 га, або 106,6% озимого ріпаку, 6114,0 га, або 143,9% - озима пшениця, 300 га, або 60,0% - озиме жито, 667 га, або 111,2% - озимий ячмінь, в тому числі у сільськогосподарських підприємствах посів озимих культур проведено на площі 7431,0 га, або 135,1% до прогнозу, з яких 2345,0 га, або 106,6% озимого ріпаку, 4464 га, або 171,7% - озима пшениця, 50 га, або 20,0% - озиме жито, 517 га, або 114,9% - озимий ячмінь, новинка у посіві озимий горох 55,0 га або у 5,5 рази до попереднього року. У порівнянні з 2016 роком бачимо згідно графіка, рис. 4.



**Рис.4 Фактичний посів у розрізі культур в порівнянні 2017 з 2016 роками, га.**

Під завершення осінньо-польових робіт проходить зяблева оранка, яку у всіх категорія господарств необхідно провести на площі 32,2 тис. га, в тому числі у сільськогосподарських підприємствах – 22,8 тис. га. Станом на 03.11.2017 зяблеву оранку у всіх категоріях господарств проведено на площі 6,8 га (21,1%), в тому числі у сільськогосподарських підприємствах – 0,9 тис. га (4,3%).

### ГАЛУЗЬ ТВАРИННИЦТВА

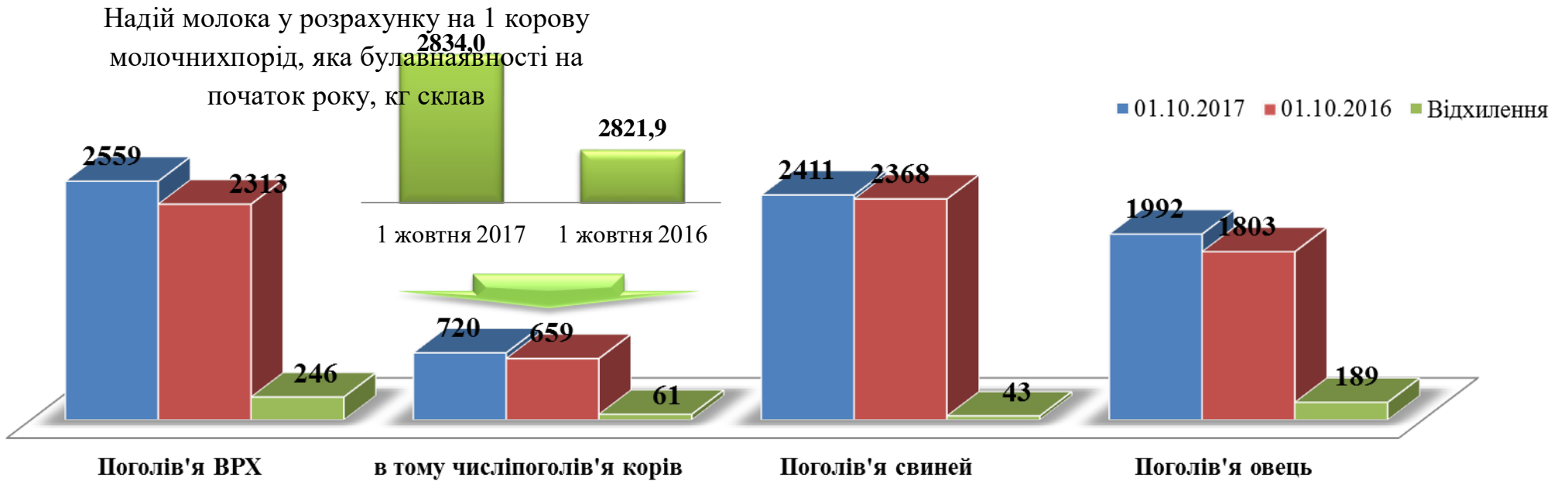
В районі станом на 1 жовтня 2017 року наявність поголів'я великої рогатої худоби по всіх категоріях господарств склала – 14970 голів, із загального поголів'я ВРХ - корів 9706 голів, свиней - 12875 голів, овець і кіз - 4156 голів. Зокрема в агроформуваннях району можна подивитись згідно діаграми рис.5. згідно, якого бачимо, що станом на 01.10.2017р. утримується:

- великої рогатої худоби - 2559 голів (+246 голів до 01.10.2016р.), в т.ч. корів - 720 голова (+61 голів до 01.10.2016р.);
- свиней - 2411 голів (+43 голів до 01.10.2016р.);
- овець - 1803 голів (+189 голів до 01.10.2016р.);
- птиці - 37,6 тис. голів (+7,6 тис. голів до 01.10.2016р.).

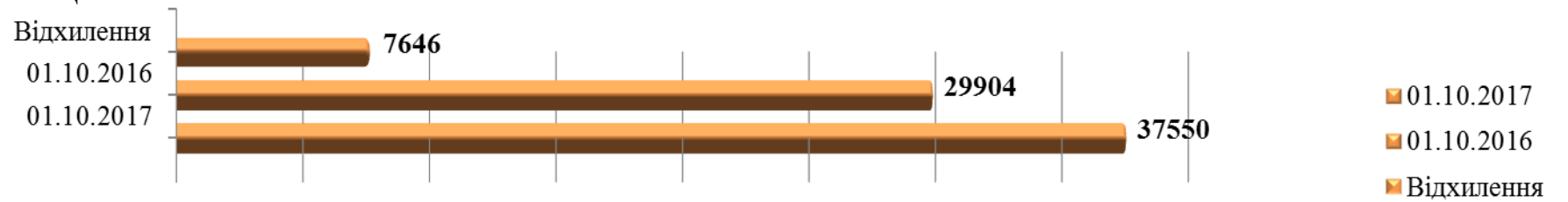
В районі на сьогоднішній день працює чотирнадцять оперативно звітуючих сільськогосподарських підприємств, які займаються виробництвом тваринницької продукції, рис. 6, а саме:

- виробництвом молока та м'яса ВРХ: ПП «Степан Мельничук», ФГ «Прометей», ТзОВ «Прут-Генетик» і ТзОВ «Дністер»
- виробництвом м'яса свиней: ПП «Степан Мельничук», ФГ «Прометей», ТзО «Дністер» та Прикарпатська державна сільськогосподарська дослідна станція;
- виробництвом вовни та м'яса баранини: ФГ «Прометей» і ФГ «Заріччя»;

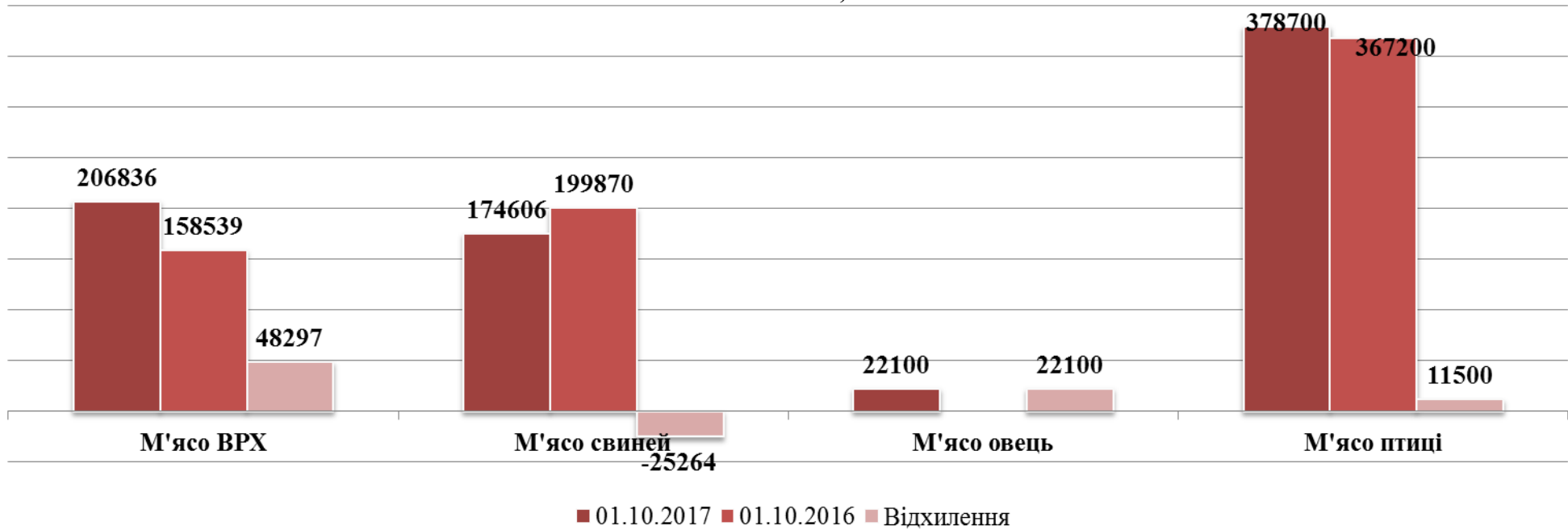
**Рис. 5 ТВАРИННИЦТВО В АГРОФОРМУВАННЯХ РАЙОНУ  
КІЛЬКІСТЬ ХУДОБИ ТА ПТИЦІ СТАНОМ НА 1 ЖОВТНЯ 2017/2016 РОКІВ, ГОЛІВ**



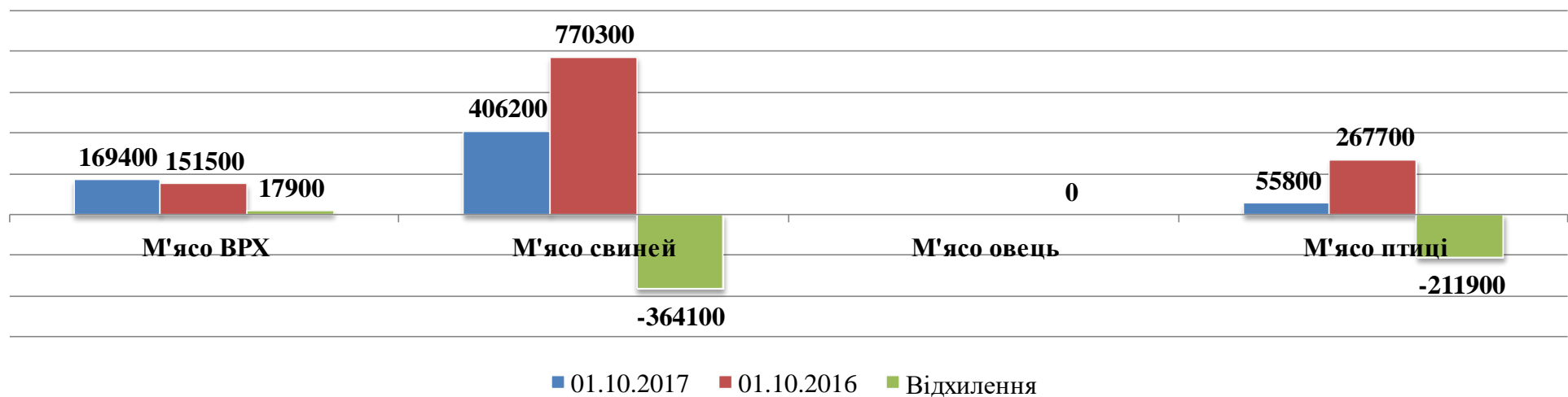
**ПОГОЛІВ'Я ПТИЦІ**



**Рис.6 ВИРОБНИЦТВО АГРОФОРМУВАННЯМИ М'ЯСА В КОЛОМІЙСЬКОМУ РАЙОНІ СТАНОМ НА 01.10.2017Р., кг.**



**РЕАЛІЗОВАНО АГРОФОРМУВАННЯМИ ЗА ЗАБІЙ, КГ**



- виробництвом м'яса птиці: ТзОВ «Корнич», ФГ «Прометей», ФГ «Сопівське» і ТзОВ «М'ясний дім», ФГ «Гирлич-К»;
- виробництвом яйця – ТзОВ «Компанія Ольштен»;
- виробництвом меду: ПП «Степан Мельничук», ПСП «Нова Ера-2000», ФГ «Прометей» і ФГ «Бджілка».

За січень-вересень 2017 року в агроформуваннях надано молока 2040,5 тонн (+180.9 тонни до минулого року). Валові надії молока зросли у ПП Степан Мельничук на 90,1 тонни, ТзОВ «Дністер» на 119,9,2 тонни.

Реалізовано за 9 місяців 2017 року на переробні підприємства всіма категоріями господарств 3092 тонн молока, з них агроформуваннями 1816 тонн з врахуванням заготовленого ними молока у населення. Товарність молока в сільгосп підприємствах становить 89%.

Виробництвом яйця займається ТзОВ «Компанія Ольштен» с. Велика Кам'янка.

М'яса тварин вироблено - 782,2 тонни (+56,6 тонни до відповідного періоду минулого року). Із загального виробництва м'яса: ВРХ - 206,8 тонни (+48,2 тонни), свиней - 174,5 тонна (-25,2 тонни), птиці – 378,7 тонни (-11,5 тонни).

Реалізація м'яса за 9 місяців 2017 року склала 631,4 тонни та зменшилася в порівнянні з минулим роком на 558,1 тонни. Зменшило реалізацію м'яса птиці ТзОВ «М'ясний дім» - 194 тонни, ТзОВ «Коломиянафтозбут» зменшило реалізацію свинини на 500,6 тонни в порівнянні з відповідним періодом минулого року.

Щільність поголів'я великої рогатої худоби в цілому по району становить 26 голів на 100 га сільськогосподарських угідь.

В районі працює 12 пунктів штучного осіменіння худоби, з них 4 в агроформуваннях та бу населення. За січень - вересень 2017 року осіменено 1860 корів і телиць, в тому числі корів і телиць в господарствах населення 1194 гол, та 666 голів в агроформуваннях району.

Середні закупівельні ціни на тваринницьку продукцію в районі станом на 01 жовтня 2017 року складають: на молодняк великої рогатої худоби вищої вгодованості - 34,00 - 36,00 грн./кг живої ваги, свиней II-III категорії – 43,00 - 45,00 грн./кг, на молоко від господарств населення – 4,50 грн. кг/, та 8,50 - 9,00 грн. від агроформувань.

Заготівлею молока від населення у районі займаються два підприємці, які мають заключені договори із молокоздавачами населених пунктів і своїм автотранспортом доставляють на молокопереробні підприємства. Вони ж здійснюють обов'язковий індивідуальний контроль за якістю молочної сировини аналізатором молока «ЕКОМІЛК» (в кількості 14 шт.) по шести показниках. Зібране молоко охолоджують компресорно-холодильною установкою «ЧІЛЛЕР». Крім того, в районі функціонує 11 пунктів та 15 естакад по заготівлі молока у населення, 7 з яких обладнано холодильними установками.

Станом на 01.10.2017р. року від господарств населення району заготовлено і продано 1276 тонн молока на молокопереробні підприємства: ТДВ «Івано-Франківський міськмолокозавод», ПАТ «Городенківський сирзавод», ПП «АЛЬМАВІТА» філія «Тлумач-молоко» і ТОВ «Богородчанський молокозавод».

15 вересня, на засіданні Кабінету Міністрів України, було представлено проект Закону України «Про державний бюджет України на 2018 рік», у якому були враховані пропозиції Міністерства аграрної політики та продовольства України щодо підтримки аграрної галузі на наступний рік.

Державні програми будуть зорієнтовані на галузі, які найбільше потребують підтримки, та здатні забезпечити довготривалий позитивний ефект для економіки та соціальної сфери.

Зокрема, проектом Закону України про Державний бюджет на 2018 рік передбачено:

1 млрд. гривень - фінансова підтримка розвитку фермерських господарств та сільської кооперації;

1 млрд. гривень - фінансування часткової компенсації вартості придбаної с/г техніки та обладнання українського виробництва;

2 млрд. гривень - бюджетна дотація для розвитку сільськогосподарських товаровиробників та стимулювання виробництва сільськогосподарської продукції;

2,3 млрд. гривень - підтримка галузі тваринництва, зокрема, на напрями будівництва та реконструкції тваринницьких комплексів.

Також заплановано значно збільшити фіксування на проведення протиепізоотичних заходів, зокрема, для боротьби з АЧС.

Загалом, на державну підтримку сільськогосподарської галузі у 2018 році, відповідно до Бюджетного Кодексу України, планується направити 1% від ВВП аграрної галузі.

Відділ агропромислового розвитку всебічно сприятиме сільськогосподарським підприємствам по нарощуванню поголів'я, виробництва та реалізації продукції тваринництва. Спільно з керівниками сільськогосподарських підприємств буде працювати над забезпеченням виконання прогностичних показників розвитку галузі тваринництва 2017 року.

**Начальник відділу  
агропромислового розвитку  
районної державної адміністрації**

**Роман Шупяк**



УКРАЇНА  
КОЛОМИЙСЬКА РАЙОННА РАДА  
сьоме демократичне скликання  
(сімнадцята сесія)

**РІШЕННЯ**

від 07 грудня 2017 року № 392-ХVII/17  
м. Коломия

**Про хід виконання  
рішення районної ради  
від 22.10.2015 № 835-ХХХVII/15  
«Про цільову програму розвитку  
культури Коломийського  
району на 2016-2020 роки»  
за 10 місяців 2017 року**

Мережа закладів культури Коломийського району з 01.01.2017р. налічує: 45 клубних закладів, з них – 10 Будинків культури, 9 Народних домів, 25 клубів, 1 – центр культосвітньої роботи і народної творчості; 46 бібліотек-філій, 3 школи естетичного виховання; 16 народних колективів, з них 2 – муніципальні.

Впродовж 10 місяців 2017 року мистецькі колективи району взяли участь у 29 міжнародних, всеукраїнських та обласних заходах.

Проведено 449 заходів районного рівня. Мистецькі колективи виїжджали з обмінними концертами. Всього здійснено 13 обмінних концертів.

Продовжилась мистецька акція «Подарунок рідному місту», в рамках якої відбулося 14 концертів. 8 аматорських колективів згідно графіка підтвердили звання «народний». Колективами аматорської творчості здійснено 11 благодійних концертів.

За звітний період 46 учнів шкіл естетичного виховання здобули перемогу: в районних конкурсах – 37, в обласних – 9.

Коломийською централізованою бібліотечною системою впродовж 10 місяців 2017 року проведено: 10 методичних заходів, 20 зустрічей, 11 презентацій книг; в рамках проекту районної бібліотеки «Молоді таланти Коломийщини» – 5 заходів; в рамках проекту районної бібліотеки «Пізнаємо світ і себе в ньому» – 5 заходів та 4 конкурси.

В бібліотеках району впродовж 10 місяців 2017 року проведено 351 тематичних, історичних, літературних, інформаційних годин.

Впродовж 10 місяців 2017 року зміцнилась матеріально-технічна база закладів культури на суму 1 022 283 грн.

Заслухавши інформацію про хід виконання рішення районної ради від 22.10.2015 № 835-XXXVII/15 «Про цільову програму розвитку Коломийського району на 2016-2020 рр.» за 10 місяців 2017 року, враховуючи висновок постійної комісії районної ради з питань духовності, культури, туризму, молоді та спорту від 24.11.2017 року, в *районна рада*

***вирішила:***

1. Інформацію про хід виконання рішення районної ради від 22.10.2015 № 835-XXXVII/15 «Про цільову програму розвитку Коломийського району на 2016-2020 рр.» за 10 місяців 2017 року взяти до відома (додається).
2. Відділу культури районної державної адміністрації (Л. Федор):
  - продовжувати роботу з виконання цільової Програми розвитку Коломийського району на 2016-2020 рр. з метою своєчасного виконання передбачених Програмою заходів;
  - підтримувати високопрофесійну художню творчість, яка забезпечує якісний рівень національної культури;
  - забезпечувати створення умов у сільській місцевості для дозвілля та розвитку аматорської мистецької творчості;
  - продовжувати зміцнювати матеріально-технічну базу закладів культури району та постійно поповнювати фонди бібліотек;
  - сприяти міжнародному культурному співробітництву та концертній діяльності.
3. Координацію роботи та узагальнення інформації щодо виконання рішення покласти на головного відповідального виконавця – відділ культури районної державної адміністрації.
4. Контроль за виконанням рішення покласти на постійну комісію районної ради з питань з питань духовності, культури, туризму, молоді та спорту (Л. Андрійчук).

**Голова районної ради**

**Роман Дячук**

## Інформація

### «Про хід виконання рішення районної ради від 22.10.2015р. №835-XXVII/15 «Про цільову програму розвитку культури Коломийського району на 2016-2020рр.» за 10 місяців 2017 року

Мережа закладів культури Коломийського району з 01.01.2017р. налічує: 45 клубних закладів, з них – 10 Будинків культури, 9 Народних домів, 25 клубів, 1 – центр культосвітньої роботи і народної творчості; 46 бібліотек-філій, 3 школи естетичного виховання; 16 народних колективів, з них 2 – муніципальні.

Впродовж 10 місяців 2017 року мистецькі колективи району взяли участь у **29** міжнародних, всеукраїнських та обласних заходах.

Проведено **449** заходів районного рівня.

10-11 червня 2017 року відбувся фестиваль дитячого естрадного мистецтва «Зорепад», в якому взяли участь 584 учасники (99 солістів та колективів у вокальному жанрі і 45 колективів та виконавців у хореографічному жанрі).

11 серпня 2017 року в Коломийському національному музеї Гуцульщини та Покуття ім. Й. Кобринського відбулася науково-практична конференція «Український феномен Гуцульщини: національний та європейський контекст» в рамках проведення XXIV Міжнародного гуцульського фестивалю.

12-13 серпня 2017 року в с. Королівка відбувся XXIV Міжнародний гуцульський фестиваль, в конкурсних програмах якого взяли участь 102 колективи та виконавці, 13 митців кіно-фотомистецтва.

02 вересня 2017 року в с. Ліски відбувся X обласний літературно-мистецький фестиваль ім. Квітки Цісик «На циганському горбі» за участю солістів вокальної студії «Зорепад» та виконавців району.

Мистецькі колективи виїжджали з обмінними концертами. Всього здійснено **13 обмінних концертів**.

Продовжилась мистецька акція «Подарунок рідному місту». В рамках акції відбулося **14 концертів**, в яких взяли участь муніципальний оркестр духових інструментів «Сурми Покуття», муніципальний оркестр народних інструментів «Гуцулія», аматори закладів культури сіл Ворона, Раківчик, Велика Кам'янка, Молодятин, Корнич та учасників вокальної студії «Зорепад».

**8 аматорських колективів** згідно графіка підтвердили звання «народний».

В Будинку культури с. Ценява та Народному домі смт. Гвіздець виступив з концертною програмою народний фольклорно-естрадний гурт «Горицвіт» обласної організації Українського товариства сліпих (УТОС) (зібрано для колективу 4730 грн. благодійних коштів).

Колективами аматорської творчості здійснено **11 благодійних концертів** в геріатричні будинки м. Коломиї, с. Коршів, територіальний центр с. Ковалівка, УТОС, обласний реабілітаційний центр для воїнів АТО м. Коломиї.

За звітний період 46 учнів шкіл естетичного виховання здобули перемогу: в районних конкурсах – 37, в обласних – 9.

**Коломийською централізованою бібліотечною системою** впродовж 10 місяців 2017 року проведено:

**10 методичних заходів:** школа молодого бібліотекаря, семінар з підготовки до XXI Міжнародного гуцульського фестивалю, курси підвищення кваліфікації, семінар-навчання бібліотечних працівників «Про внесення змін в бібліографічному описі»,

тренінгові навчання «Проектна діяльність» в тому числі для бібліотекарів ОТГ, тренінгові навчання «Організація роботи із забезпечення розміщення інформації на Веб-сайті».

**В рамках проекту районної бібліотеки «Молоді таланти Коломийщини»: - 4 заходи:** зустріч з поетом Назарієм Андрійчуком, майстринею вишивки Оленою Стецюк; юними поетесами Софією Яневич та Іннесою Сікорською.

**В рамках проекту районної бібліотеки «Школа молодих поетів Коломийщини»,** займаються 14 літераторів-початківців.

**В рамках проекту районної бібліотеки «Пізнаємо світ і себе в ньому»:**

**5 заходів:** Віртуальна мандрівка «Подорожуємо Японією... з бібліотекою»; Дні відкритих дверей «Бібліотека на допомогу професійного становлення», інтерактивний захід з безробітними та роботодавцями «Бібліотека живої книги – історія мого успіху» (з Коломийським міськрайонним центром зайнятості);

**5 конкурсів:** дитячого читання «Книгоманія – 2017» та молодіжної творчості «Наша спадщина» (6 учасників відзначено на обласному рівні), районного етапу конкурсу «Краща бібліотека року», дитячого літературного конкурсу «Творчі канікули» (2 учасники відзначено на обласному рівні), районний конкурс сценаріїв «УПА: шляхами нескорених» (до 75-ої річниці створення Української повстанської армії);

**20 зустрічей:** вшанування письменників Коломийщини, вшанування, лауреатів премії імені Леся Гринюка (Марією Боечко та Володимиром Франкевичем), творчий вечір Василя Рябого, майстер-клас від Ірини Блонської, «Юридична вітальня» (зустріч підоблікових Коломийського міськрайонного відділу з питань пробації з фахівцями), зустрічі з місцевими поетами, письменниками Юлією Долінською, Миколою Гаєвим, Назарієм Андрійчуком, Володимиром Франкевичем, Василем Михайлищук, Михайлом Андрусяком, Любомиром Стринаглюком, Василем Клічаком, Іваном Гаврилюком, Світланою Бреславською, Оксаною Граб'юк; вишивальницею Світланою Візнюк, з керівником Коломийського національного-економічного центру України Романом Савінським, з воїнами-афганцями;

**12 презентацій книг:** Степана Андріішина, Галини Бритвак, Олексія Миrowsького, Михайла Стовп'юка, Олександра Яворського, Соломії Мардарович, Володимира Присяжнюка, Івана Війтенка, Михайла Мочульського, Віктора Кондрюка, журналу «Перевал», збірки «Джерельні дзвони».

В бібліотеках району впродовж 10 місяців 2017 року проведено 351 тематичних, історичних, літературних, інформаційних годин.

За 10 місяців 2017 року надійшло 4 078 примірників друкованих видань на суму 214 564,65 грн. (за кошти відділу культури придбано 147 примірників книг на суму 5 600,00 грн.; з Івано-Франківської обласної універсальної наукової бібліотеки ім. Франка надійшло 2 487 примірників книг на суму 181 837,65 грн.); подаровано авторами, читачами 1 444 примірники книг на суму 27 127,00 грн., в середньому 88 книг на одну бібліотеку.

За спонсорські кошти в бібліотеках району підписано 221 примірник періодичних видань на суму 10 968,91 грн., за бюджетні кошти в центральній районній бібліотеці підписано 39 періодичних видань на суму 10 734,20 грн.

Зроблено підписку на 2018 рік за бюджетні кошти в кількості 35 примірників періодичних видань на суму 13 089,91 грн.

Всього: передплату в кількості 295 примірників періодичних видань здійснено на суму 34 793,02 грн.

Впродовж 10 місяців 2017 року зміцнилась матеріально-технічна база закладів культури:

1. Замінено віконні блоки (4 шт.) на енергозберігаючі в клубі с. **Богородичин** на суму 20 000 грн.
  2. Проведено ремонт гурткової кімнати, сцени в **Будинку культури с. Виноград** на суму 21 000 грн.
  3. Проведено ремонт фасаду, замінено двері в клубі с. **Нижня Велесниця** на суму 13 000 грн.
  4. Замінено віконні блоки (25 шт.) на енергозберігаючі в **Будинку культури с. Джурків** на суму 189 436 грн. Придбано баян, підвісний мікрофон, карнизи та штори на суму 17000 грн.
  5. Замінено вікно (1 шт.) на енергозберігаюче в клубі с. **Коршів** на суму 3500 грн. Придбано музичну апаратуру на суму 21 500 грн.
  6. Замінено віконні (9 шт.) та дверні блоки (2 шт.) на енергозберігаючі в **Будинку культури с. Ценява** на суму 50 000 грн.
  7. Замінено віконні блоки (3 шт.) на енергозберігаючі в **бібліотеці с. Жукотин** на суму 12 500 грн. Придбано гардини для глядацького залу, фарбу на суму 2800 грн.
  8. Перекрито дах, замінено ринви та водостічні труби, придбано будівельні матеріали, встановлено двері у фойє, плитку в глядацький зал, фойє, встановлено облицювальну плитку в коридорі клубу с. **Угорники** на суму 175 306 грн.
  9. Зроблено ремонт глядацького залу та фасаду клубу с. **Остапківці** на суму 71 984 грн. Придбано музичну апаратуру та одяг сцени на суму 14 084 грн.
  10. Встановлено двері в **бібліотеку с. Корнич** на суму 8 200 грн.
  11. Придбано будівельні матеріали для облаштування гардеробної кімнати **Будинку культури с. Лісний Хлібичин** на суму 5 367 грн.
  12. Проведено ремонт газового котла клубу с. **Лісна Слобідка** на суму 4 316 грн.
  13. Замінено вхідні двері та придбано будівельні матеріали для клубу с. **Струпків** на суму 23 998 грн.
  14. Придбано будівельні матеріали для ремонту **Народного дому с. Шепарівці** на суму 1200 грн. та світломузичну апаратуру на суму 1200 грн.
  15. Проведено капітальний ремонт даху, виготовлено технічну документацію клубу с. **Черемхів** на суму 315 738 грн.
  16. Проведено поточний ремонт, замінено електрощит, придбано меблі для **Народного дому с. Королівка** на суму 5365 грн.
  17. Замінено двері (1шт.) в **дитячій музичній школі смт. Отинія** на суму 8 600 грн.
  18. Придбано душову кабінку для **Будинку культури с. Раківчик** на суму 10000 грн.
  19. Придбано піч «Булер'ян» для **Народного дому с. Казанів** на суму 8500 грн.
  20. Придбано газонокосарку для закладу культури с. **Старий Гвіздець** на суму 9 939 грн.
  21. Придбано матеріали та проведено косметичний ремонт в клубі с. **Грабич** на суму 600 грн.
  22. Придбано принтер та зовнішній жорсткий диск для **центральної районної бібліотеки** на суму 6 850 грн.
  23. Придбано будівельні матеріали (вапно, фарби) для клубу с. **Загайпіль** на суму 300 грн.
- Всього: 1 022 283 грн.**



УКРАЇНА  
КОЛОМИЙСЬКА РАЙОННА РАДА  
сьоме демократичне скликання  
(сімнадцята сесія)

**РІШЕННЯ**

від 07 грудня 2017 року № 393-XVII/17  
м. Коломия

**Про хід виконання рішення  
районної ради від 22.10.2015р.  
№836-XXVII/15 «Про районну  
цільову програму «Теплий заклад  
культури Коломийського району»  
на 2016-2020 роки» за 10 місяців 2017 року**

Впродовж 2017 року в закладах культури району проведена низка організаційних та технічних заходів, спрямованих на ощадливе використання енергоносіїв та покращення технічного стану.

З метою зміцнення матеріально-технічної бази у 20 закладах культури проведено ремонти.

Згідно районної цільової програми «Теплий заклад культури Коломийського району» на придбання матеріалів для перекриття даху клубу села Закрівці виділено кошти на суму 50 000 грн.

Замінено віконні та дверні блоки на енергозберігаючі в закладах культури сіл Богородичин, Нижня Велесниця, Джурків, Коршів, Ценява, Жукотин, Корнич, Струпків та дитячій музичній школі селища Отинія; перекрито дах клубу с. Угорники та капітально відремонтовано дах клубу с. Черемхів; проведено поточні ремонти в закладах культури сіл Виноград, Остапківці, Королівка.

З метою створення належних умов для творчої діяльності працівників культури та аматорів району і ощадливого споживання енергоресурсів проведено роботи на загальну суму 938 910 грн.

Постійно ведуться профілактичні роботи систем опалення, ремонтуються пічки; впроваджується тенденція переведення закладів на тверде паливо. Установи щорічно забезпечуються твердим паливом. На опалювальний період 2017-2018 рр. профінансовано придбання твердого палива: для бібліотек району – 10,2 тис. грн., для Гвіздецької школи мистецтв – 46,0 тис. грн.

Заслухавши інформацію про хід виконання районної цільової Програми «Теплий заклад культури Коломийського району» на 2016-2020 роки за 10 місяців 2017 року,  
*районна рада*

*вирішила:*

1. Інформацію про виконання районної цільової програми «Теплий заклад культури Коломийського району» за 2016-2020 роки за 10 місяців 2017 року, враховуючи висновок постійної комісії районної ради з питань духовності, культури, туризму, молоді та спорту від 24.11.2017 року взяти до відома (додається).
2. Відділу культури районної державної адміністрації (Л. Федор):
  - продовжувати роботу з виконання районної цільової районної програми «Теплий заклад культури Коломийського району» на 2016-2020 роки з метою своєчасного виконання передбачених Програмою заходів;
  - продовжувати роботи щодо збереження мережі закладів культури сіл, ефективного використання енергоресурсів, забезпечення належних умов дозвілля молоді та покращення умов праці працівників закладів культури;
  - зміцнювати матеріально-технічну базу закладів культури району;
  - проводити ремонтні роботи в закладах культури методом народної будови із залученням позабюджетних і благодійних коштів.
3. Координацію роботи та узагальнення інформації щодо виконання рішення покласти на головного відповідального виконавця - відділ культури районної державної адміністрації.
4. Контроль за виконанням рішення покласти на постійну комісію районної ради з питань з питань духовності, культури, туризму, молоді та спорту (Л. Андрійчук).

**Голова районної ради**

**Роман Дячук**

## Інформація

### про хід виконання рішення районної ради від 22.10.2015р. №836-XXVII/15 «Про районну цільову програму «Теплий заклад культури Коломийського району» на 2016-2020 роки» за 10 місяців 2017 року

На виконання рішення сесії Івано-Франківської обласної ради від 25.12.2015р. №46-2/2015 «Про обласну програму «Теплий заклад культури Прикарпаття» на 2016-2020 роки» рішенням сесії Коломийської районної ради від 22.10.2015р. №836-XXXVII/15 затверджено районну цільову Програму «Теплий заклад культури Коломийського району» на 2016-2020рр.

Впродовж звітнього періоду в закладах культури району проведена низка організаційних та технічних заходів, спрямованих на ощадливе використання енергоносіїв та покращення технічного стану.

З метою зміцнення матеріально-технічної бази у 20 закладах культури проведено ремонти.

Згідно районної цільової програми «Теплий заклад культури Коломийського району» на придбання матеріалів для перекриття даху клубу села Закрівці виділено кошти на суму 50 000 грн.

Замінено віконні та дверні блоки на енергозберігаючі в закладах культури сіл Богородичин, Нижня Велесниця, Джурків, Коршів, Ценява, Жукотин, Корнич, Струпків та дитячій музичній школі селища Отинія; перекрито дах клубу с. Угорники та капітально відремонтовано дах клубу с. Черемхів; проведено поточні ремонти в закладах культури сіл Виноград, Остапківці, Королівка.

Постійно ведуться профілактичні роботи систем опалення, ремонтуються пічки; впроваджується тенденція переведення закладів на тверде паливо. На опалювальний період 2017-2018 рр. передбачено кошти на придбання твердого палива: для бібліотек району – 10,2 тис. грн., для Гвіздецької школи мистецтв – 46,0 тис. грн.

Враховуючи складний економічний час для держави працівники культури не очікують додаткових коштів на розвиток галузі, проводять роботи методом народної будови залучаючи благодійні кошти та спецкошти. Так, станом на 01.11.2017р. сума спецкоштів від реалізації клубних квитків становить 70 075 грн.

Впродовж 10 місяців **2017 року** в закладах культури:

1. Замінено віконні блоки (4 шт.) на енергозберігаючі в клубі с. **Богородичин** на суму 20 000 грн.
2. Проведено ремонт гурткової кімнати, сцени в **Будинку культури с. Виноград** на суму 21 000 грн.
3. Проведено ремонт фасаду, замінено двері в клубі с. **Нижня Велесниця** на суму 13 000 грн.
4. Замінено віконні блоки (25 шт.) на енергозберігаючі в **Будинку культури с. Джурків** на суму 189 436 грн.
5. Замінено вікно (1 шт.) на енергозберігаюче в клубі с. **Коршів** на суму 3500 грн.
6. Замінено віконні (9 шт.) та дверні блоки (2 шт.) на енергозберігаючі в **Будинку культури с. Ценява** на суму 50 000 грн.
7. Замінено віконні блоки (3 шт.) на енергозберігаючі в **бібліотеці с. Жукотин** на суму 12 500 грн.

8. Перекрито дах, замінено ринви та водостічні труби, придбано будівельні матеріали, встановлено двері у фойє, плитку в глядацький зал, фойє, встановлено облицювальну плитку в коридорі **клубу с. Угорники** на суму 211 945 грн.
  9. Зроблено ремонт глядацького залу та фасаду **клубу с. Остапківці** на суму 71 984 грн. грн.
  10. Встановлено двері в **бібліотеку с. Корнич** на суму 8 200 грн.
  11. Придбано будівельні матеріали для облаштування гардеробної кімнати **Будинку культури с. Лісний Хлібичин** на суму 5 367 грн.
  12. Проведено ремонт газового котла **клубу с. Лісна Слобідка** на суму 4 316 грн.
  13. Замінено входні двері та придбано будівельні матеріали для **клубу с. Струпків** на суму 23 998 грн.
  14. Придбано будівельні матеріали для ремонту **Народного дому с. Шепарівці** на суму 1200 грн.
  15. Проведено капітальний ремонт даху, виготовлено технічну документацію **клубу с. Черемхів** на суму 315 738 грн.
  16. Проведено поточний ремонт, замінено електроцит, придбано меблі для **Народного дому с. Королівка** на суму 5365 грн.
  17. Замінено двері (1шт.) в **дитячій музичній школі смт. Отинія** на суму 8 600 грн.
  18. Придбано піч «Булер'ян» для **Народного дому с. Казанів** на суму 8500 грн.
  19. Придбано матеріали та проведено косметичний ремонт в **клубі с. Грабич** на суму 600 грн.
  20. Придбано будівельні матеріали для **клубу с. Загайпіль** на суму 300 грн.
- Всього на суму 975 549 грн.**

**Начальник відділу культури  
райдержадміністрації**

**Людмила Федор**

Дутчак 26644